

PRZEKROJE
POPRZECZNE

odc. II
S k a l a 1 : 100



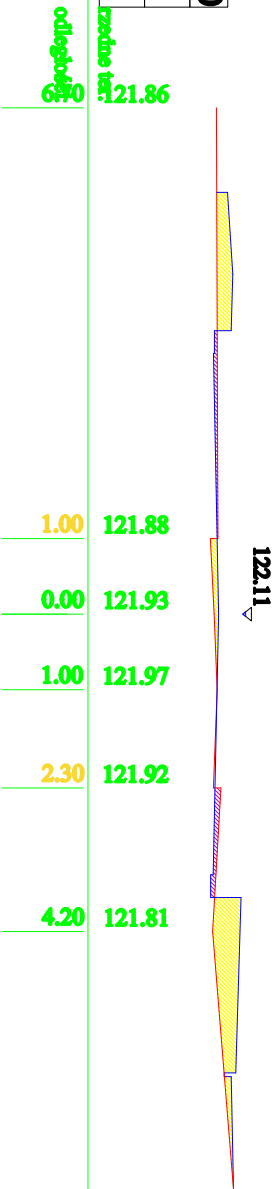
km 0+023.00	
W=0,96	
N=0,19	



km 0+043.00	
W=0,61	
N=0,67	



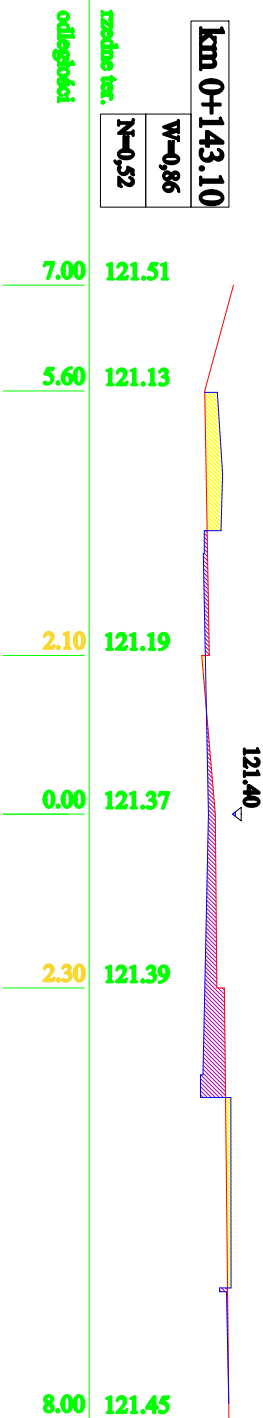
km 0+123.00	
W=0,17	
N=1,15	



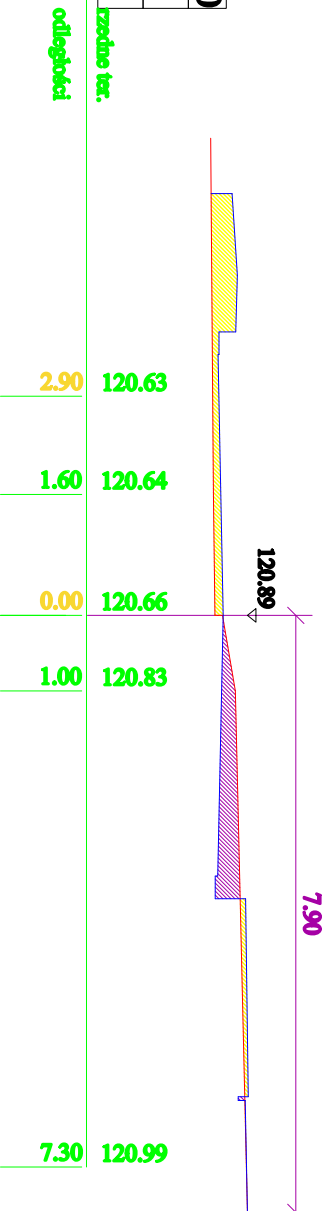
km 0+063.00	
W=0,29	
N=1,34	



km 0+143.10	
W=0,86	
N=0,52	



km 0+152.30	
W=0,77	
N=1,09	



Tytuł:	PRZEKROJE POPRZECZNE		
Obiekt:	Przebudowa drogi gminnej nr 103349B w miejscowości Koszarówka		
Lokalizacja:	Odc. II w km 0+003 -0+152,3		
Skala:	1:100	PROJEKTANT:	
Rys. nr:	5.2.1		
2015.06.26			