




PLAN SYTUACYJNY
SKALA 1 : 500
Ark. nr 3

KOPIA MAPY ZASADNICZEJ
Skala 1:500 (1000)
Woj. podlaskie
Pow. grajewski
Gm.: Grajewo
Obręb: Kuręwa, Kurki
Obiekt: dz. 208 364, 365/1
L. Ks zam.: WG. 6640.814.2019

Powiadza się zgodność porównań kopii z urzędnie materiału państwowego zasobu godycyjny i kartograficzny	
Organ prowadzący państwowego zasobu godycyjny i kartograficzny	STAROSTA GRAJEWSKI
Nazwa materiału zasobu	Wsp. 20 saduic
Identyfikator ewidencyjny materiału zasobu	P.2004. 208. 1009
Data wykonania kopii	21.08.2019
Imię i nazwisko osoby reprezentującej organ	Z up. Starosta Natalia Rudzińska GEODETA

LEGENDA:

-  - projektowana nawierzchnia z betonu asfaltowego
-  - projektowane pobocza i zjazdy z kruszywa
-  - granice pasa drogowego

PLAN SYTUACYJNY

biękt:	Przebudowa dróg gminnych relacji Kurejwa i Popowo - Kurejwa
kalizacja:	m. Kurejwa; Gmina Grajewo; powiat grajewski

PROJEKTANT:

Rys. nr 2.3	Skala: 1:500	2019.11
--------------------	---------------------	---------