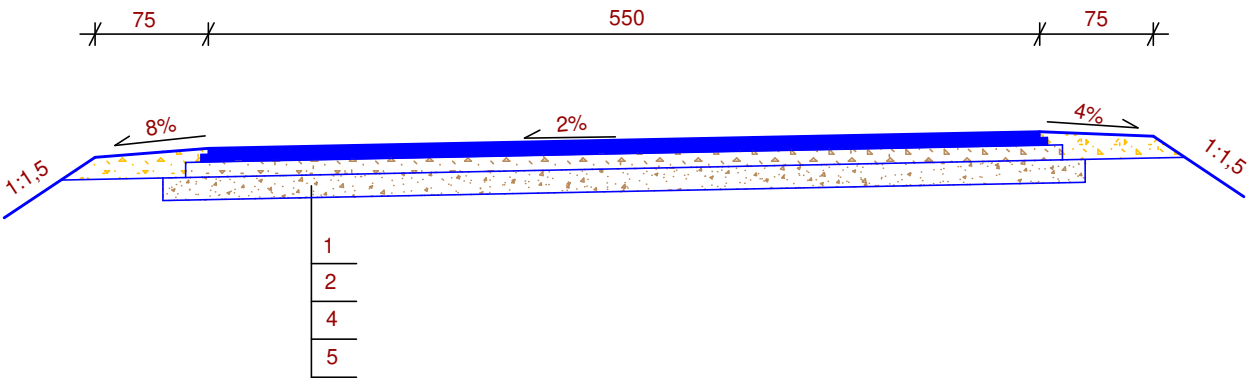
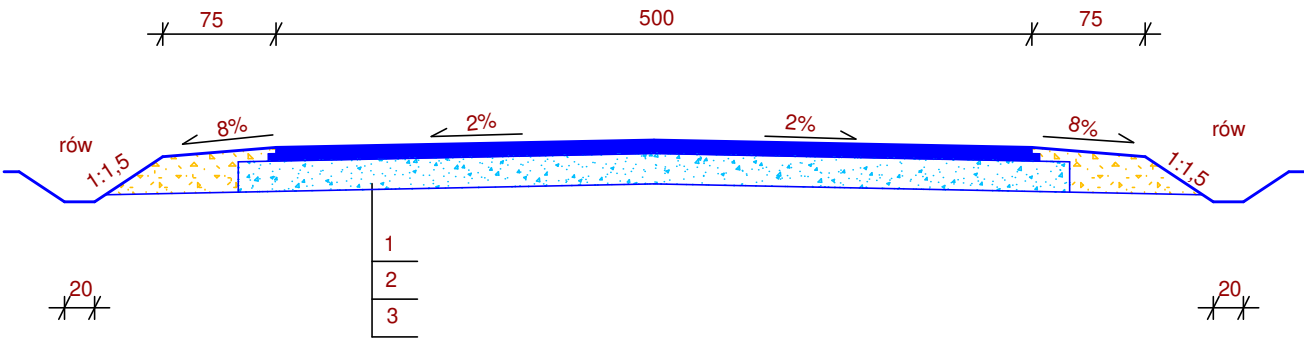


PRZEKROJE NORMALNE 1:50

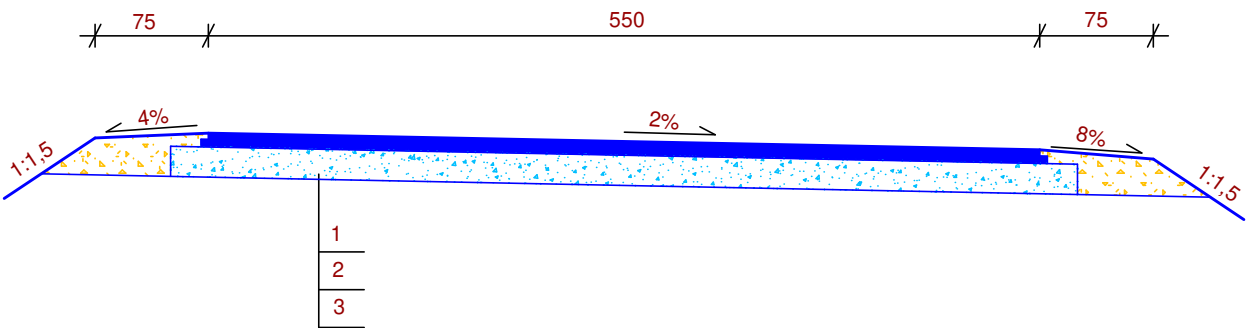
w km 1+497-1+559,74



w km 1+888,5-1+897; 2+604-2+654,5; 2+665-2+725; 2+736-2+757,5; 3+020-3+077



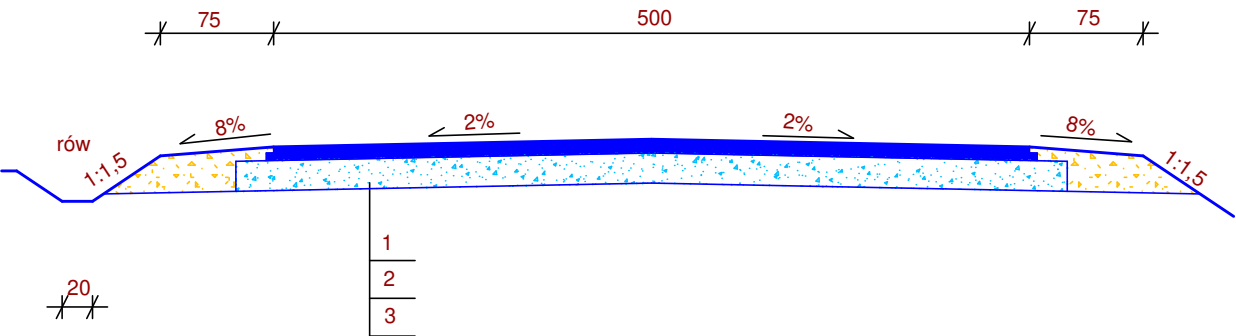
w km 1+625,28-1+649,76



LEGENDA

1. Warstwa ścieralna z betonu asfaltowego o grubości 4cm
2. Warstwa ścieralna z betonu asfaltowego o grubości 5cm
3. Podbudowa z mieszanki mineralno-cementowo-emulsyjnej o grubości 20cm
4. Górna warstwa podbudowy z kruszywa łamanego o grubości 10cm
5. Dolna warstwa podbudowy z kruszywa łamanego o grubości 15cm

w km 1+696,5-1+755,5; 1+897-1+969; 1+979-2+106,25; 2+161,69-2+232; 2+242-2+337,5;
2+247,5-2+434; 2+445-2+570; 2+580-2+604; 2+654,5-2+665; 2+757,5-2+784,5; 2+817-2+919;
2+929-2+997; 3+007,5-3+020; 3+478-3+607; 3+617,5-3+689,9; 3+947,5-4+037



Tytuł:	PRZEKROJE NORMALNE	
Obiekt:	Przebudowa drogi gminnej nr 103336B Szymany - Szymany Kolonie	
Lokalizacja:	Odcinek drogi w km 0+000-4+050, Gmina Grajewo	
Projektant:		
Rys. nr: 4.3	Skala: 1:50	Data: 29.11.2019r.