

**UCHWAŁA NR 118/XX/20  
RADY GMINY GRAJEWO**

z dnia 24 lipca 2020 r.

**w sprawie zaliczenia dróg do kategorii dróg gminnych**

Na podstawie art. 18 ust. 2 pkt 15 ustawy z dnia 8 marca 1990 r. o samorządzie gminnym (Dz. U. z 2020 r., poz. 713) oraz art. 7 ust. 2 ustawy z dnia 21 marca 1985 r. o drogach publicznych (Dz. U. z 2020 r. poz. 470, poz 1087), po zasięgnięciu opinii Zarządu Powiatu Grajewskiego uchwała się, co następuje:

**§ 1.** Do kategorii dróg gminnych zalicza się drogi wyszczególnione w załączniku Nr 1 do niniejszej uchwały.

**§ 2.** Szczegółowe położenie i przebieg dróg określają załączniki graficzne od Nr 2 do Nr 20 (rysunki od nr 1 do 19) do niniejszej uchwały.

**§ 3.** Wykonanie uchwały powierza się Wójtowi Gminy.

**§ 4.** Uchwała wchodzi w życie po upływie 14 dni od dnia ogłoszenia w Dzienniku Urzędowym Województwa Podlaskiego.

Przewodniczący Rady

**Jan Dąbrowski**

## Wykaz dróg zaliczanych do kategorii dróg gminnych

<b>Lp.</b>	<b>Nazwa drogi</b>	<b>Przebieg drogi</b>	<b>Nr działki</b>	<b>Nr rysunku</b>
<b>I</b>	<b>II</b>	<b>III</b>	<b>IV</b>	<b>V</b>
1.	Droga położona w obrębie miejscowości Koszarówka	Ciąg drogi gminnej nr 103349B	178/17 , 193/3, 193/6, 173/1, 174/1, 175/5, 176/3, 184/17, 184/16, 16/2, 21/1, 21/2 215/1, 217/5, 217/7, 218/1, 221/1, 222/1, 223/1, 224/1, 235/3, 236/7, 236/13,	1, 2
2.	Droga położona w obrębie miejscowości Koszarówka	Ciąg drogi gminnej nr 103350B	8/4	3
3.	Droga położona w obrębie miejscowości Koszarówka	Od drogi gminnej nr 103349B do działek nr 175/1 i 176/6	175/4, 176/5 (ul. Leśna)	4
4.	Droga położona w obrębie miejscowości Koszarówka	Od drogi gminnej nr 103349B do działki nr 179	180/5 (ul. Polna)	5
5.	Droga położona w obrębie miejscowości Koszarówka	Od drogi gminnej działki nr 232 (ul. Łąkowa) do działki nr 241	236/8, 236/14, 240/1	6
6.	Droga położona w obrębie miejscowości Koszarówka	Od drogi gminnej 103349B do działki 747 obręb Szymany	246, 247	7
7.	Droga położona w obrębie miejscowości Toczyłowo	Od drogi krajowej nr 61 do działki nr 112	106/1	8
8.	Droga położona w obrębie miejscowości Toczyłowo	Ciąg drogi gminnej nr 103314B	140/5, 237/1, 235/1, 163/1, 167/1, 169/3, 212/1, 279/8	9, 10, 11
9.	Droga położona w obrębie miejscowości Toczyłowo	Od drogi gminnej nr 103314B do działki nr 202/1	203/3	12
10.	Droga położona w obrębie miejscowości Toczyłowo	Od drogi gminnej nr 103314B do działki nr 224	230	13
11.	Droga położona w obrębie miejscowości Toczyłowo	Ciąg drogi gminnej nr 142570B	234/4, 279/9, 295/3, 295/1, 295/4, 296/3, 296/5, 297/3, 298/4, 299/4, 300/3, 301/3, 302/1	14, 15
12.	Droga położona w obrębie miejscowości Toczyłowo	Od drogi gminnej nr 142570B do działki nr 316	315	16
13.	Droga położona w obrębie miejscowości	Od drogi gminnej działki nr 301/1 do	202/1	17

	<b>Konopki</b>	<b>drogi wewnętrznej działki nr 198/4</b>		
<b>14.</b>	<b>Droga położona w obrębie miejscowości Koszarówka</b>	<b>Od drogi gminnej działki nr 234 (ul. Krótka) do działki nr 43/2 obręb Danówek</b>	<b>240/15, 239/1, 326/7 ( ul. Krótka)</b>	<b>18</b>
<b>15.</b>	<b>Droga położona w obrębie miejscowości Toczyłowo</b>	<b>Ciąg drogi gminnej nr 103340B</b>	<b>279/7</b>	<b>19</b>

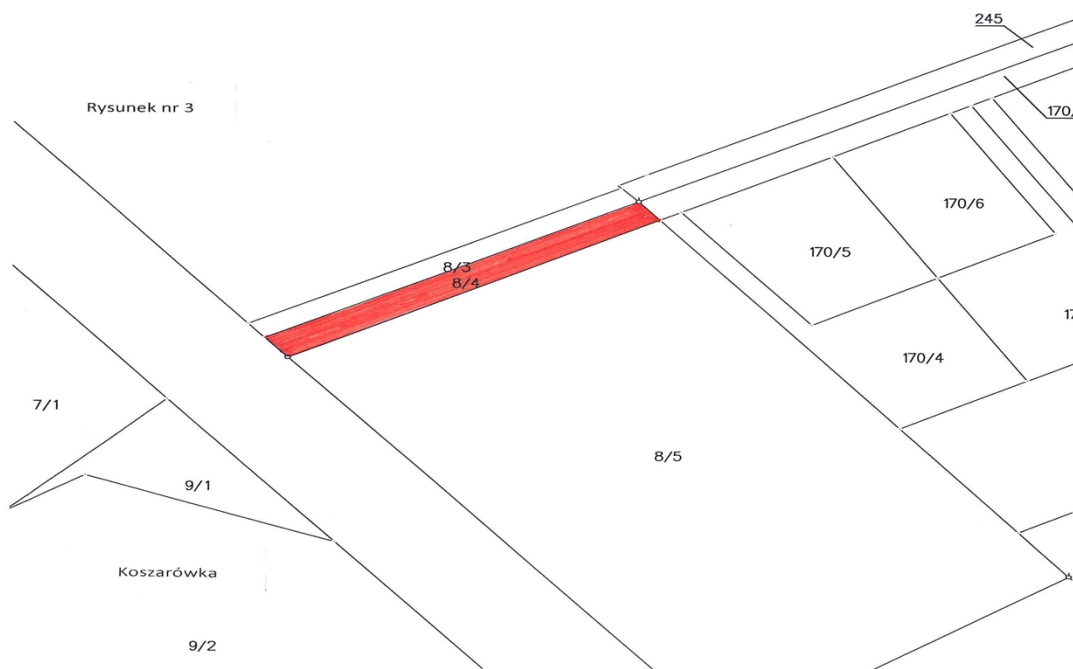
Załącznik Nr 2 do uchwały Nr 118/XX/20  
Rady Gminy Grajewo  
z dnia 24 lipca 2020 r.



Załącznik Nr 3 do uchwały Nr 118/XX/20  
Rady Gminy Grajewo  
z dnia 24 lipca 2020 r.



Załącznik Nr 4 do uchwały Nr 118/XX/20  
Rady Gminy Grajewo  
z dnia 24 lipca 2020 r.



Załącznik Nr 5 do uchwały Nr 118/XX/20  
Rady Gminy Grajewo  
z dnia 24 lipca 2020 r.



Załącznik Nr 6 do uchwały Nr 118/XX/20  
Rady Gminy Grajewo  
z dnia 24 lipca 2020 r.



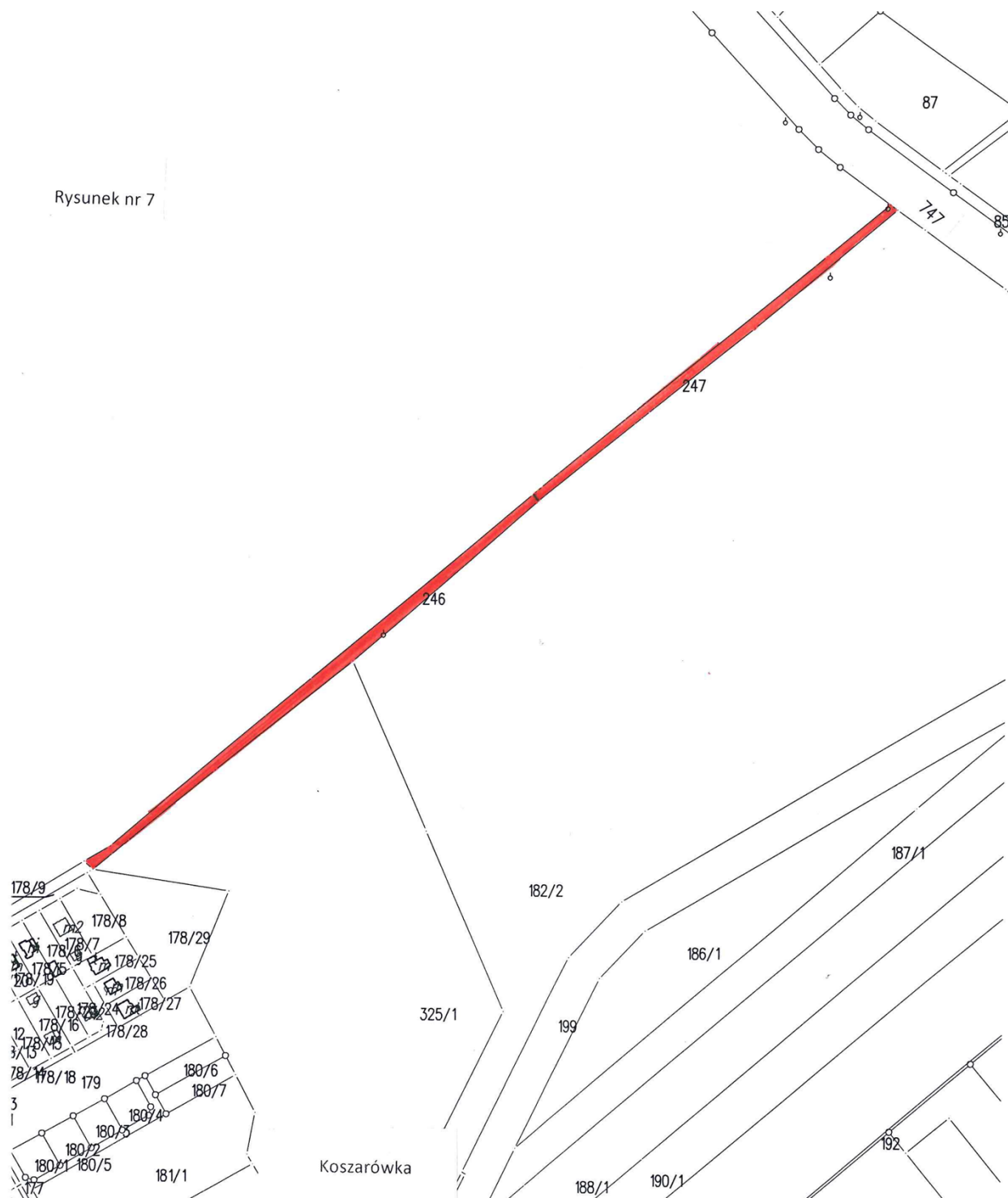


Załącznik Nr 7 do uchwały Nr 118/XX/20  
Rady Gminy Grajewo  
z dnia 24 lipca 2020 r.



Załącznik Nr 8 do uchwały Nr 118/XX/20  
Rady Gminy Grajewo  
z dnia 24 lipca 2020 r.

Rysunek nr 7

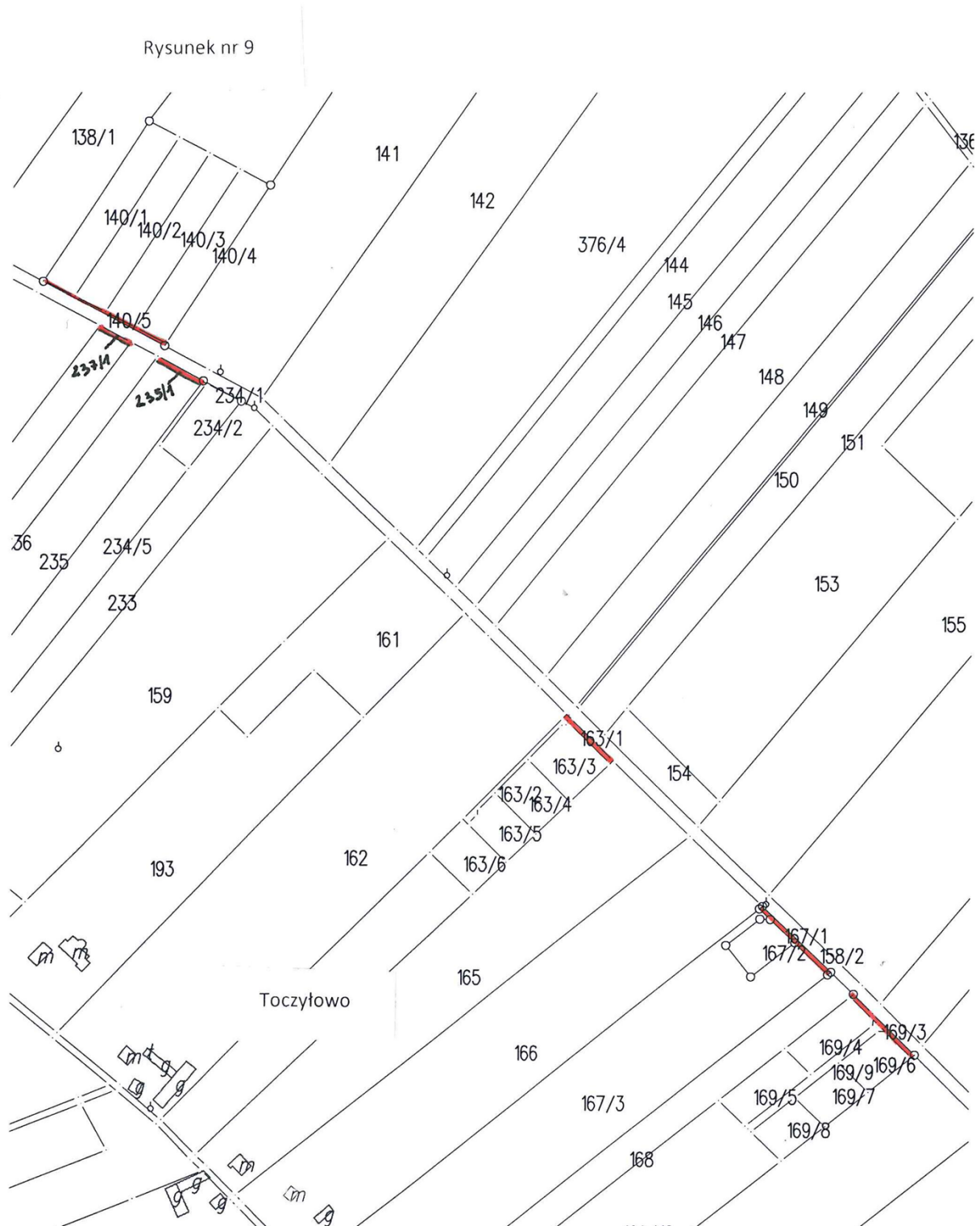


Załącznik Nr 9 do uchwały Nr 118/XX/20  
Rady Gminy Grajewo  
z dnia 24 lipca 2020 r.

Rysunek nr 8



Załącznik Nr 10 do uchwały Nr 118/XX/20  
Rady Gminy Grajewo  
z dnia 24 lipca 2020 r.



Załącznik Nr 11 do uchwały Nr 118/XX/20  
Rady Gminy Grajewo  
z dnia 24 lipca 2020 r.

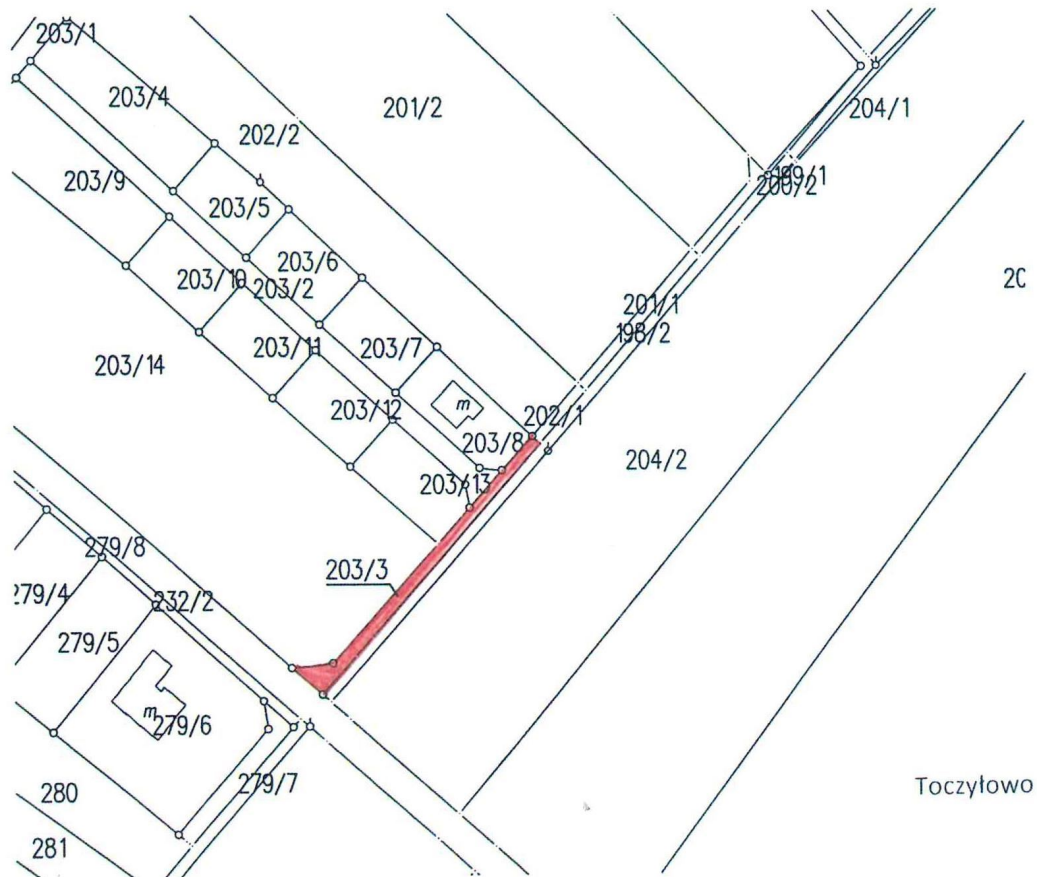
Rysunek nr 10



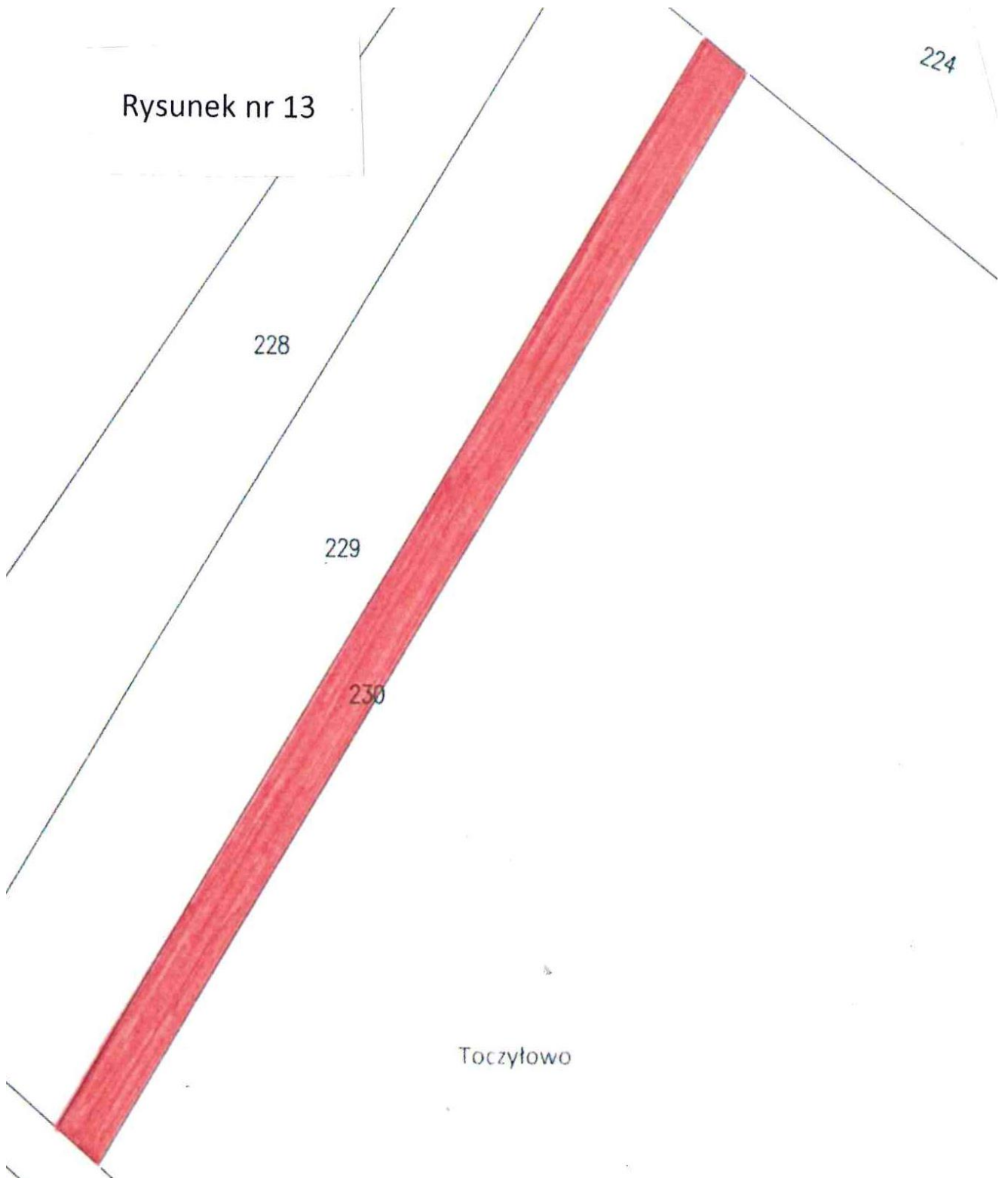
Załącznik Nr 12 do uchwały Nr 118/XX/20  
Rady Gminy Grajewo  
z dnia 24 lipca 2020 r.



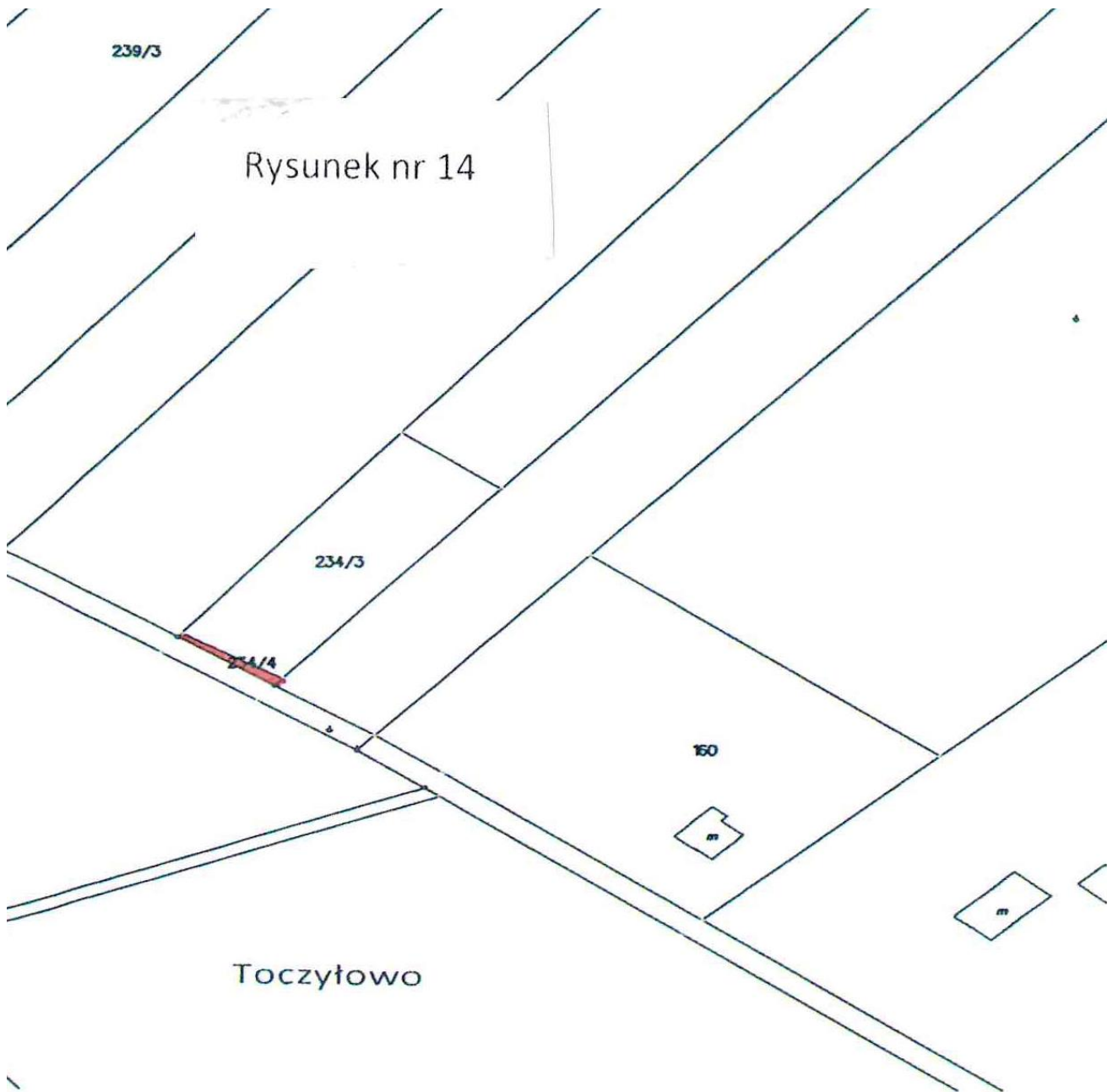
Rysunek nr 12



Rysunek nr 13

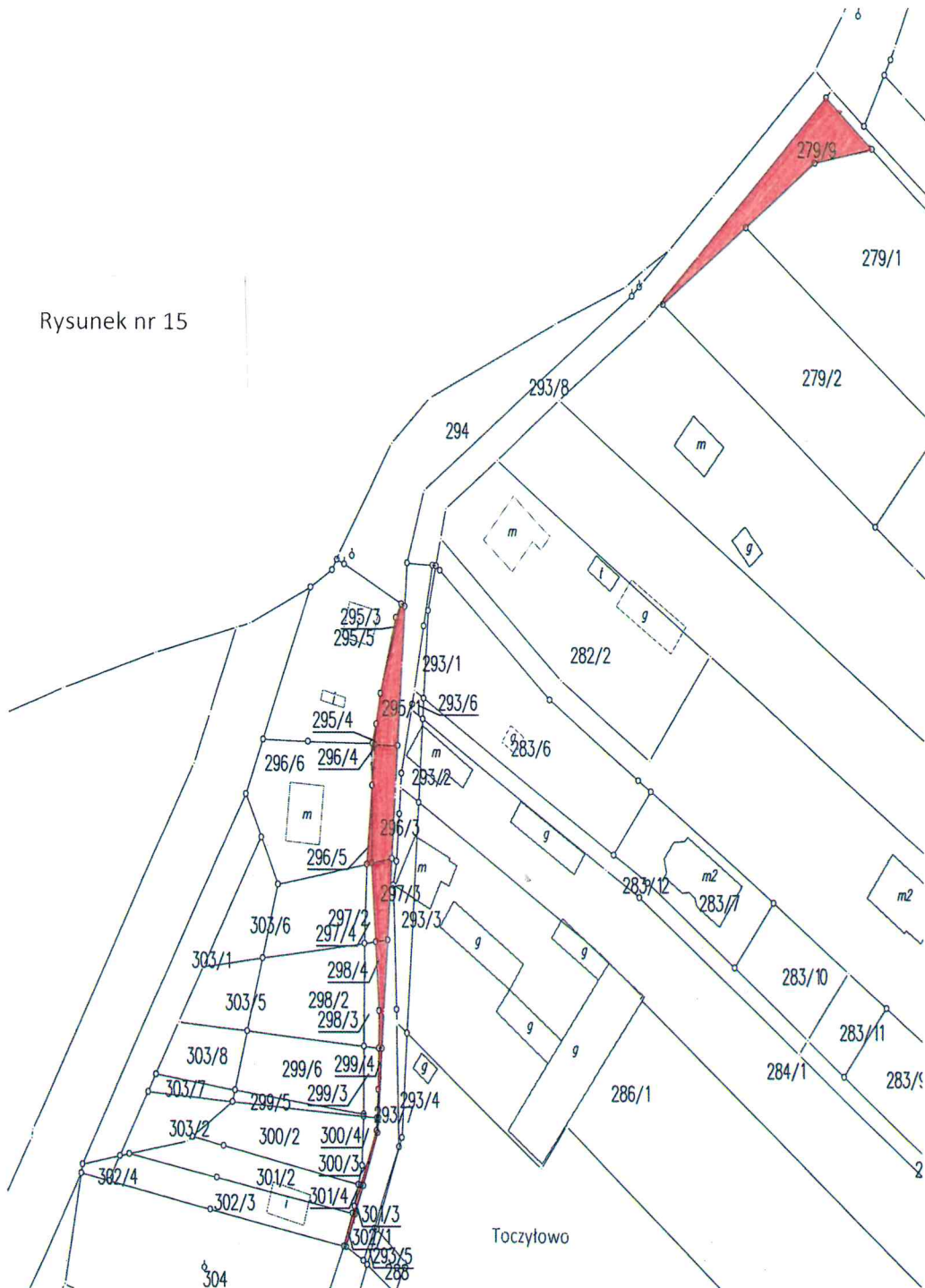






Załącznik Nr 16 do uchwały Nr 118/XX/20  
Rady Gminy Grajewo  
z dnia 24 lipca 2020 r.

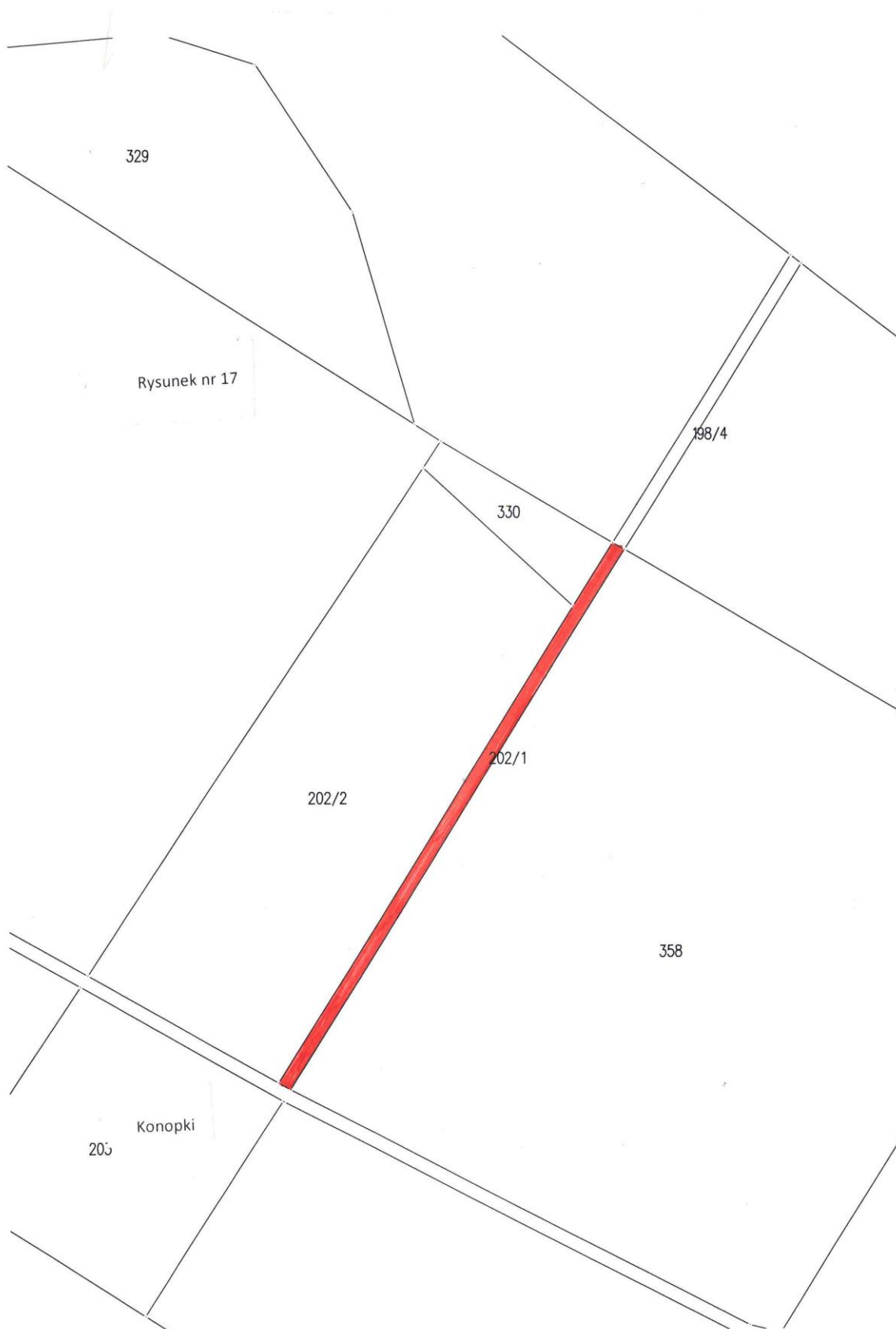
Rysunek nr 15



Rysunek nr 16



Załącznik Nr 18 do uchwały Nr 118/XX/20  
Rady Gminy Grajewo  
z dnia 24 lipca 2020 r.



Załącznik Nr 19 do uchwały Nr 118/XX/20  
Rady Gminy Grajewo  
z dnia 24 lipca 2020 r.



Załącznik Nr 20 do uchwały Nr 118/XX/20  
Rady Gminy Grajewo  
z dnia 24 lipca 2020 r.

Rysunek nr 19

