

UCHWAŁA NR
RADY GMINY GRAJEWO

z dnia 2024 r.

w sprawie wyznaczenia obszaru zdegradowanego i obszaru rewitalizacji Gminy Grajewo

Na podstawie art. 18 ust. 2 pkt 15 ustawy z dnia 8 marca 1990 r. o samorządzie gminnym (Dz. U. z 2024 r. poz. 609, poz. 721) oraz art. 8 ust. 1 i art. 11 ustawy z dnia 9 października 2015 roku o rewitalizacji (Dz. U. z 2024 r. poz. 278) Rada Gminy Grajewo uchwała na wniosek Wójta Gminy Grajewo, co następuje:

§ 1. Wyznacza się obszar zdegradowany i obszar rewitalizacji Gminy Grajewo.

§ 2. Granice obszaru zdegradowanego i obszaru rewitalizacji określa załącznik stanowiący integralną część uchwały.

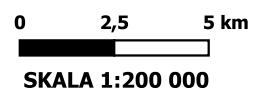
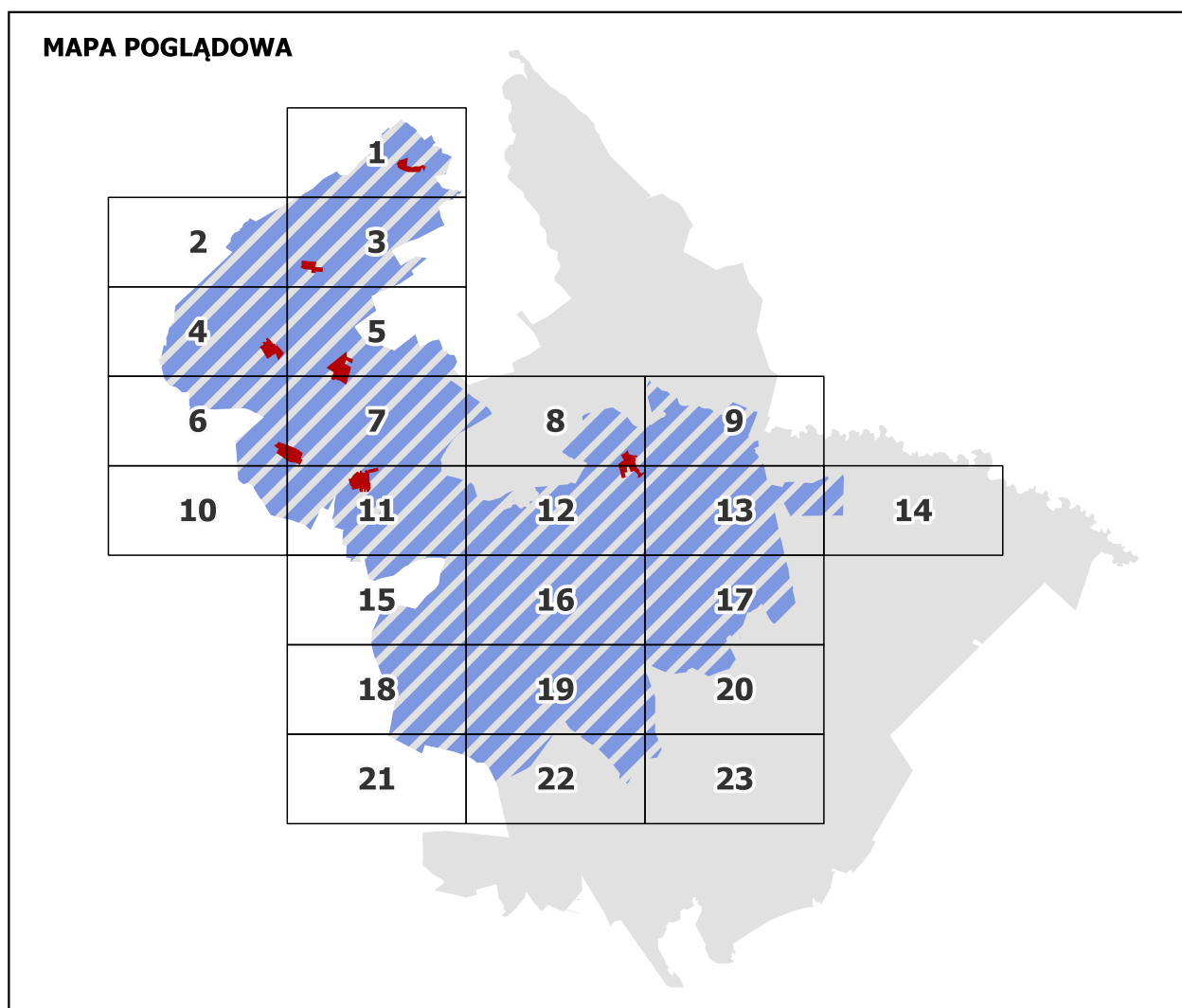
§ 3. Wykonanie uchwały powierza się Wójtowi Gminy Grajewo.

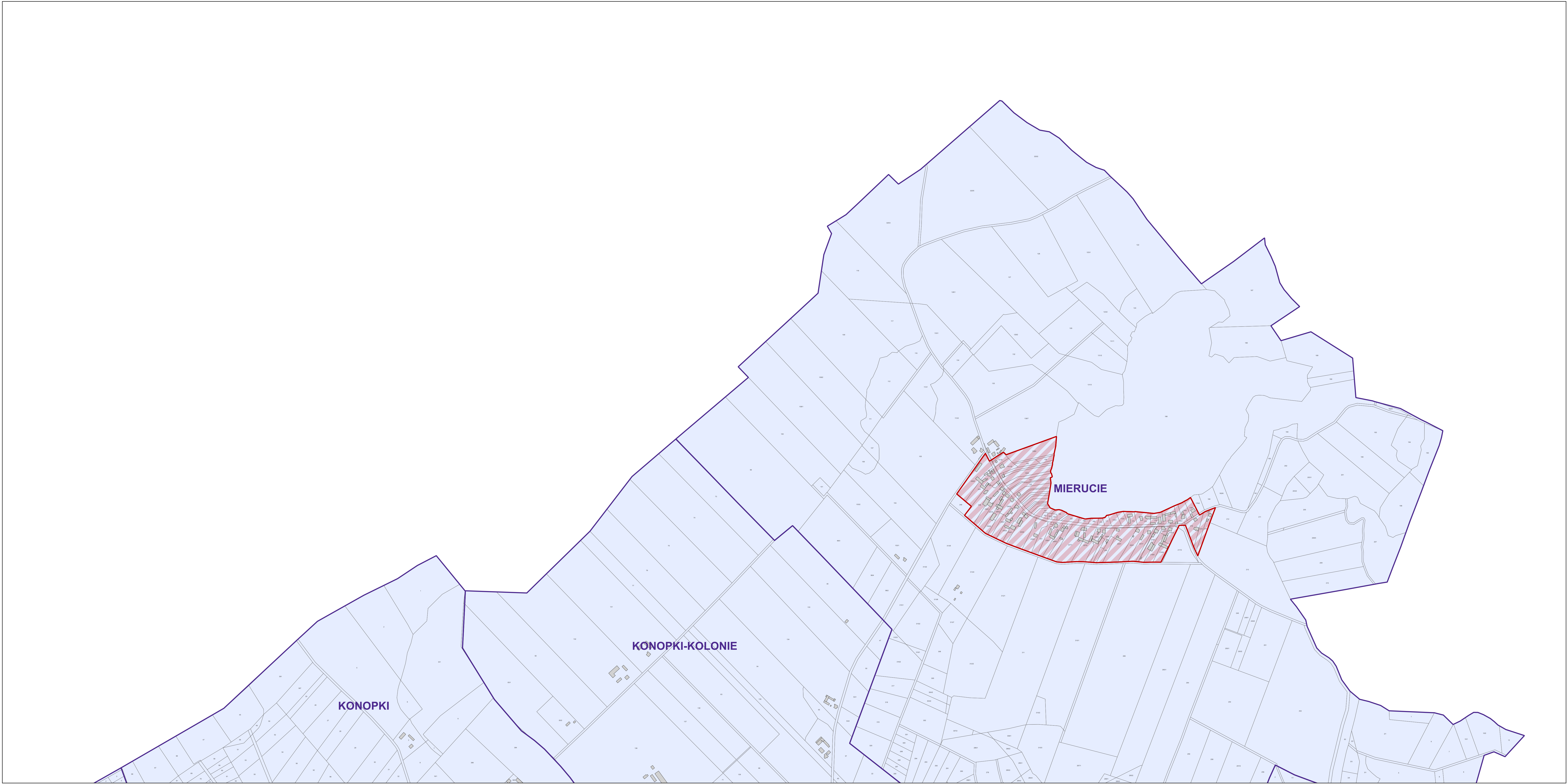
§ 4. Uchwała wchodzi w życie po upływie 14 dni od dnia jej ogłoszenia w Dzienniku Urzędowym Województwa Podlaskiego.

Przewodniczący Rady




Przemysław Łajewski

OBSZAR ZDEGRADOWANY I OBSZAR REWITALIZACJI GMINY GRAJEWO

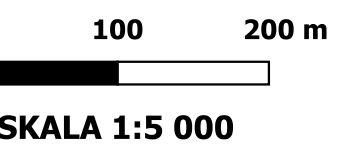


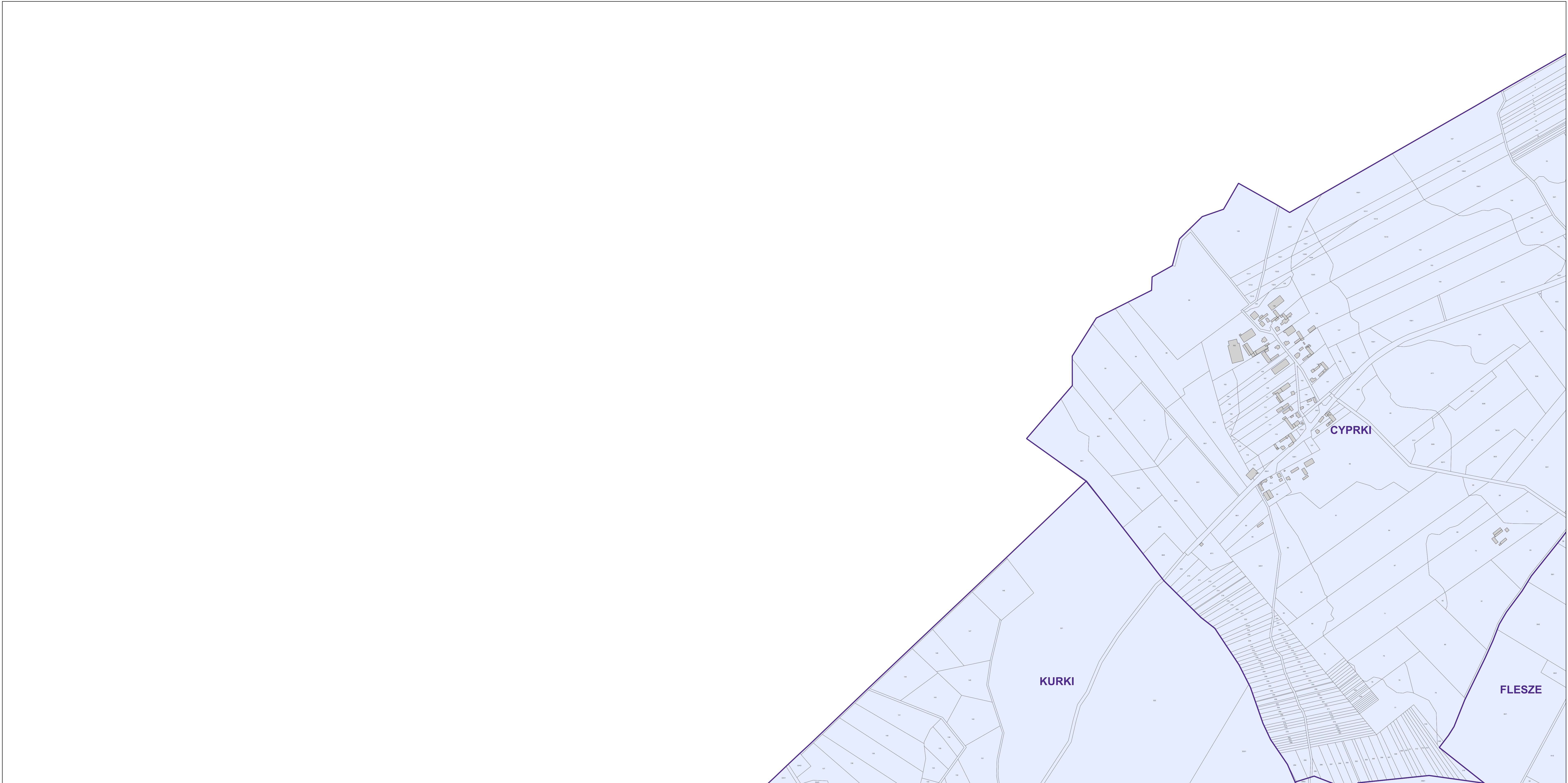


**OBSZAR ZDEGRADOWANY I OBSZAR REWITALIZACJI
GMINY GRAJEWO**




-  obszar rewitalizacji
-  obszar zdegradowany
-  granica obrębu ewidencyjnego
- POPOWO** nazwa obrębu ewidencyjnego

ARKUSZ 1

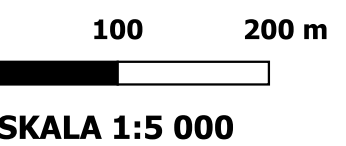


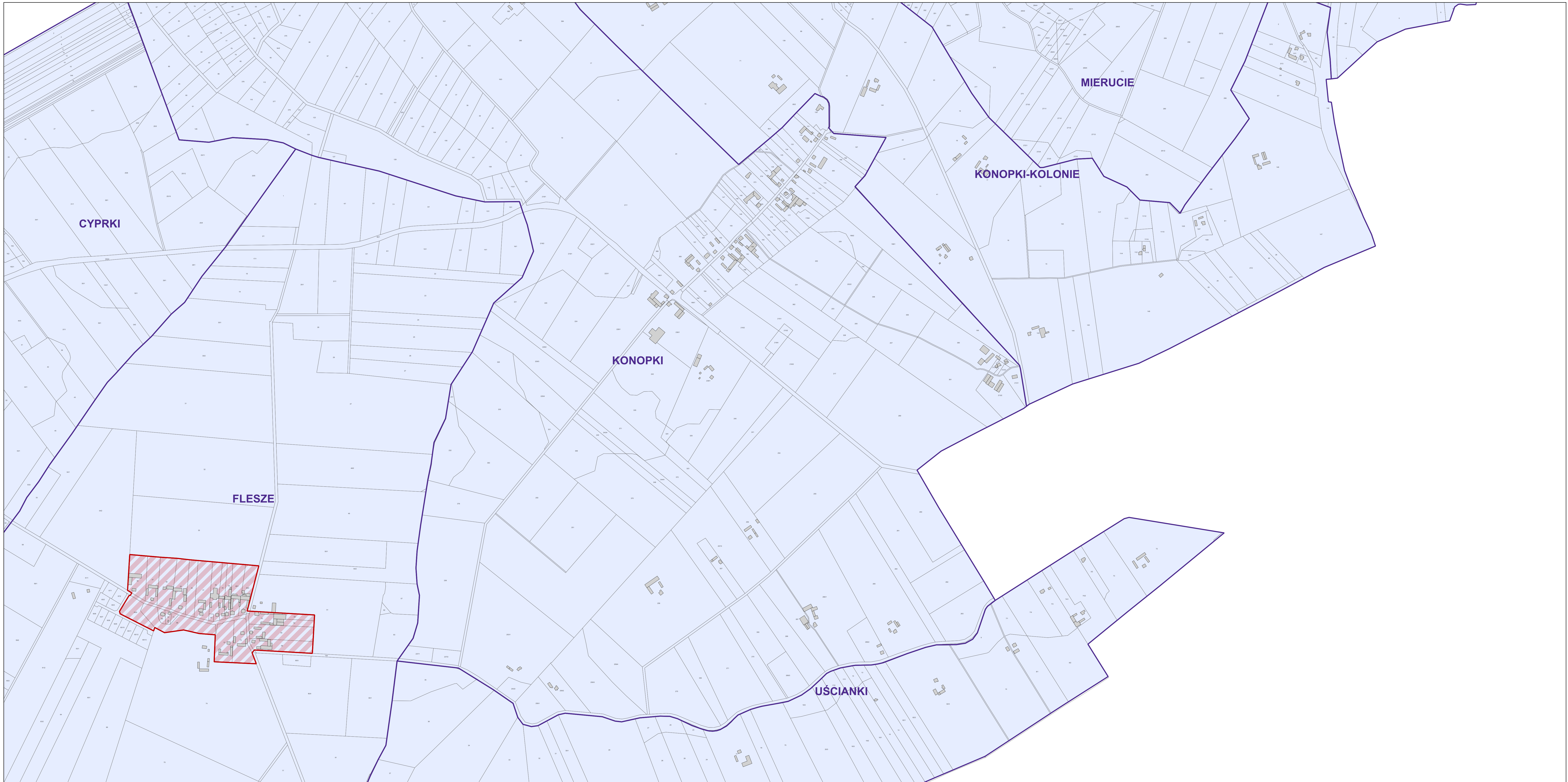


**OBSZAR ZDEGRADOWANY I OBSZAR REWITALIZACJI
GMINY GRAJEWO**

-  obszar rewitalizacji
-  granica obrębu ewidencyjnego
-  obszar zdegradowany
- POPOWO** nazwa obrębu ewidencyjnego

ARKUSZ 2

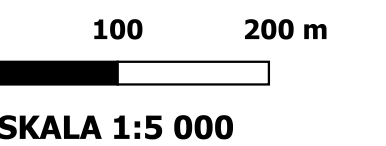


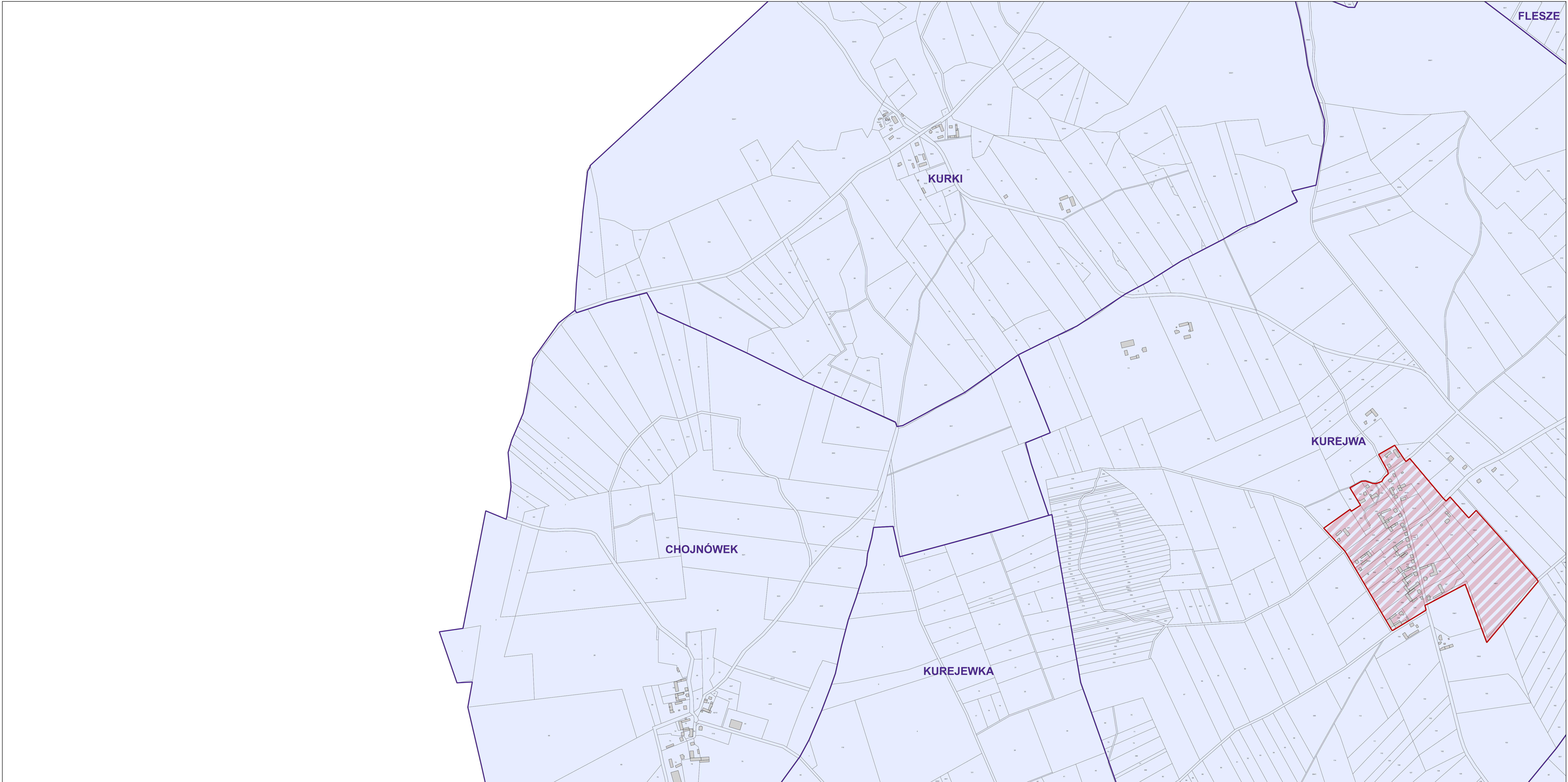


**OBSZAR ZDEGRADOWANY I OBSZAR REWITALIZACJI
GMINY GRAJEWO**




- obszar rewitalizacji
- obszar zdegradowany
- granica obrębu ewidencyjnego
- POPOWO** nazwa obrębu ewidencyjnego

ARKUSZ 3

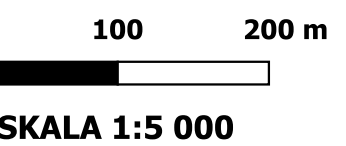


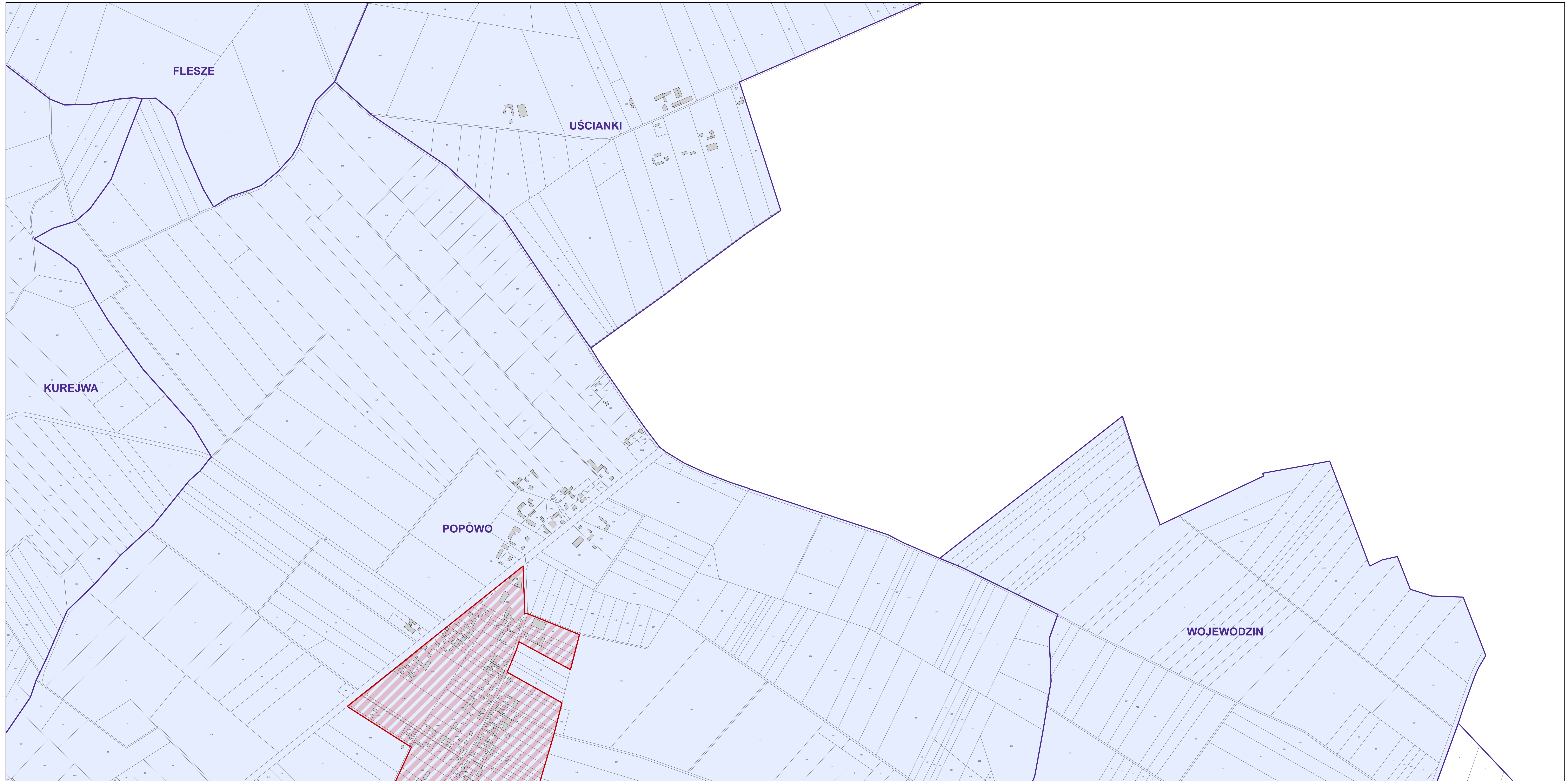


**OBSZAR ZDEGRADOWANY I OBSZAR REWITALIZACJI
GMINY GRAJEWO**




-  obszar rewitalizacji
-  obszar zdegradowany
-  granica obrębu ewidencyjnego
- POPOWO** nazwa obrębu ewidencyjnego

ARKUSZ 4

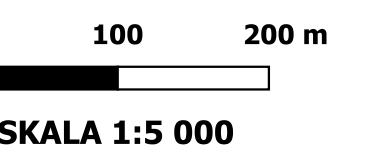


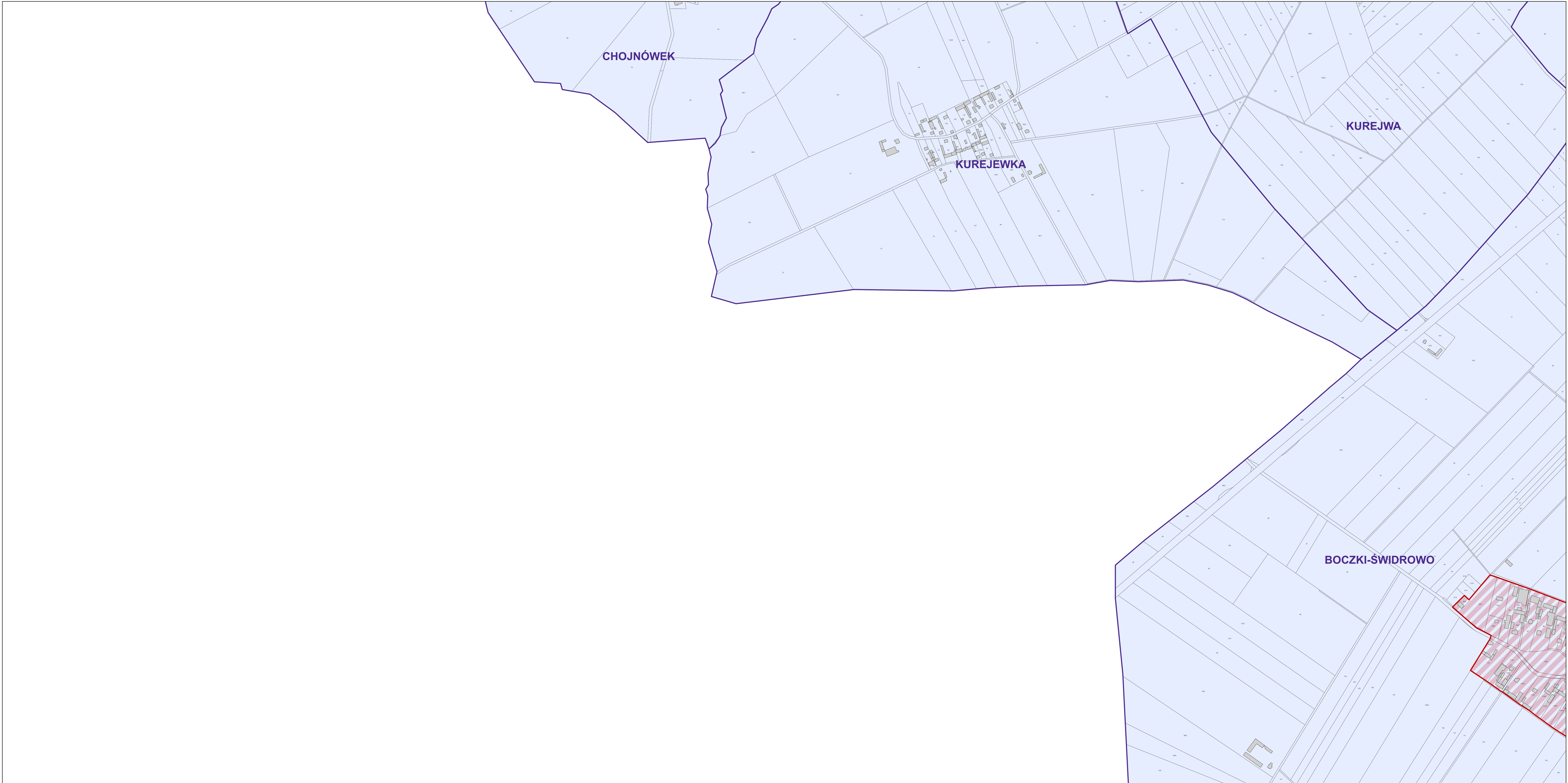


**OBSZAR ZDEGRADOWANY I OBSZAR REWITALIZACJI
GMINY GRAJEWÓ**




-  obszar rewitalizacji
-  obszar zdegradowany
-  granica obrębu ewidencyjnego
- POPOWO** nazwa obrębu ewidencyjnego

ARKUSZ 5

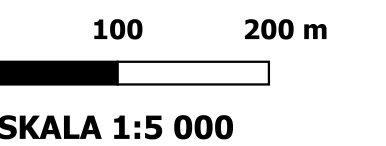


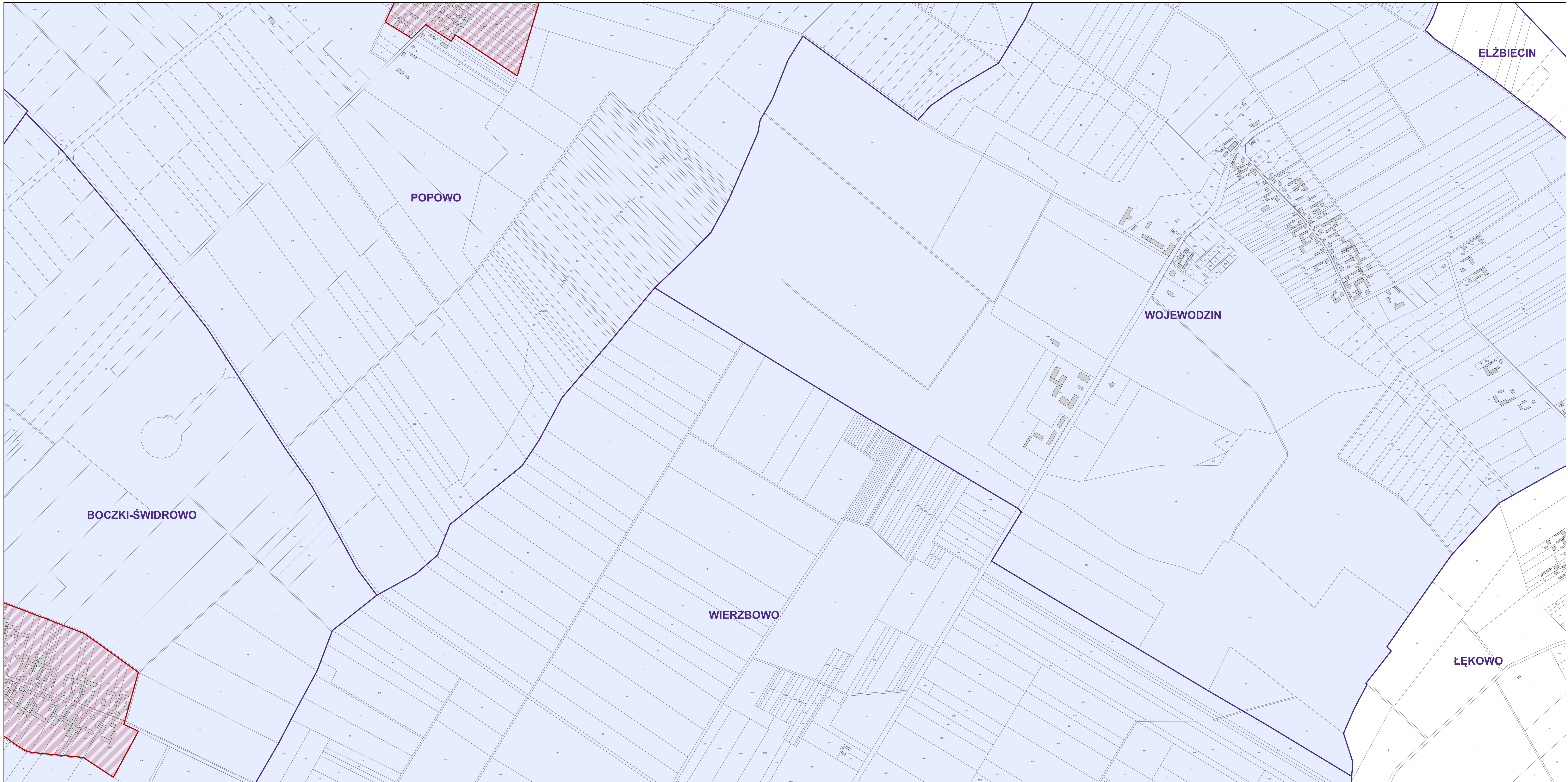


**OBSZAR ZDEGRADOWANY I OBSZAR REWITALIZACJI
GMINY GRAJEWO**




-  obszar rewitalizacji
-  obszar zdegradowany
-  granica obrębu ewidencyjnego
- POPOWO** nazwa obrębu ewidencyjnego

ARKUSZ 6



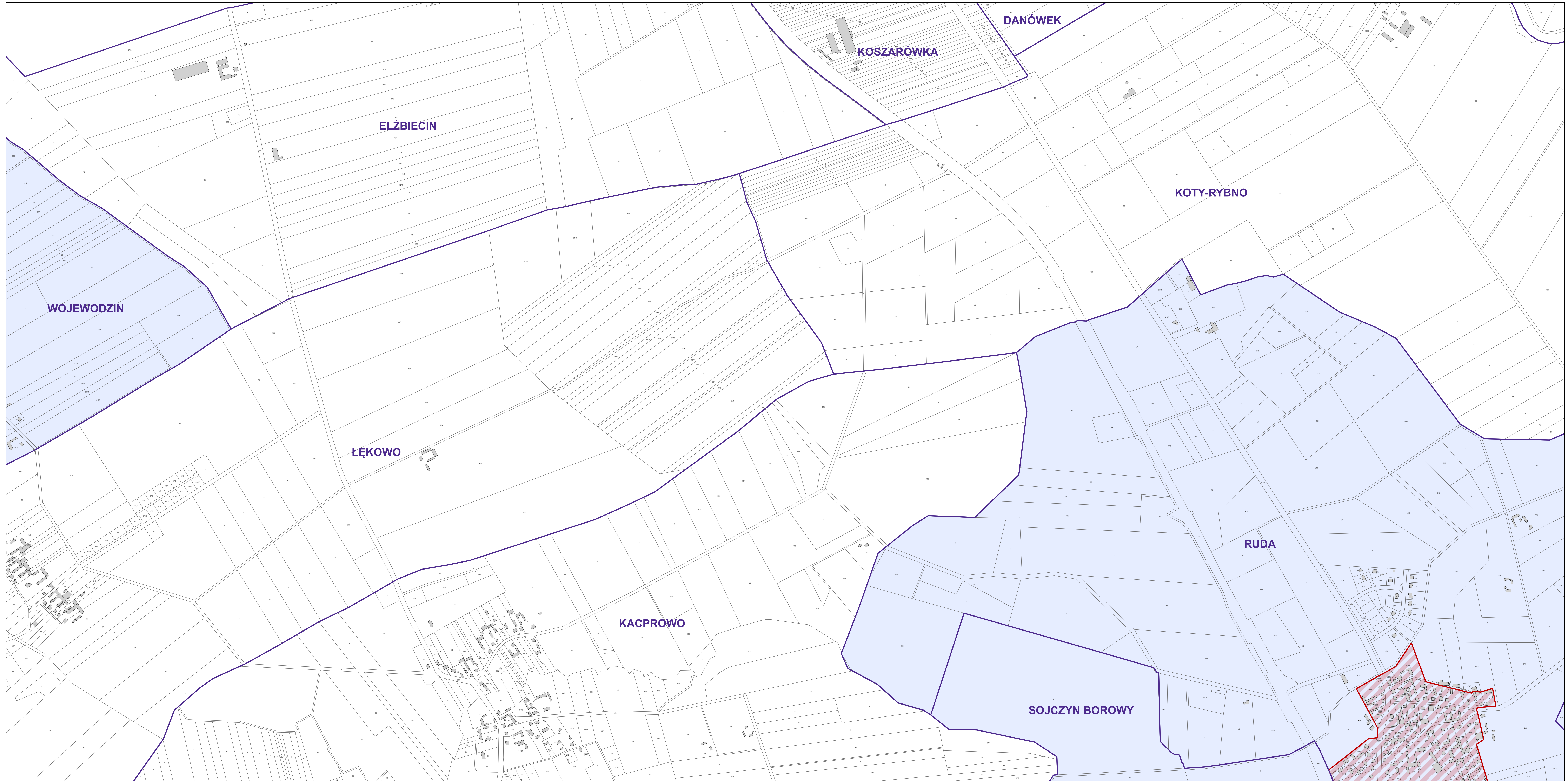


**OBSZAR ZDEGRADOWANY I OBSZAR REWITALIZACJI
GMINY GRAJEWO**




-  obszar rewitalizacji
-  obszar zdegradowany
-  granica obrębu ewidencyjnego
- POPOWO** nazwa obrębu ewidencyjnego

ARKUSZ 7

0 100 200 m
SKALA 1:5 000

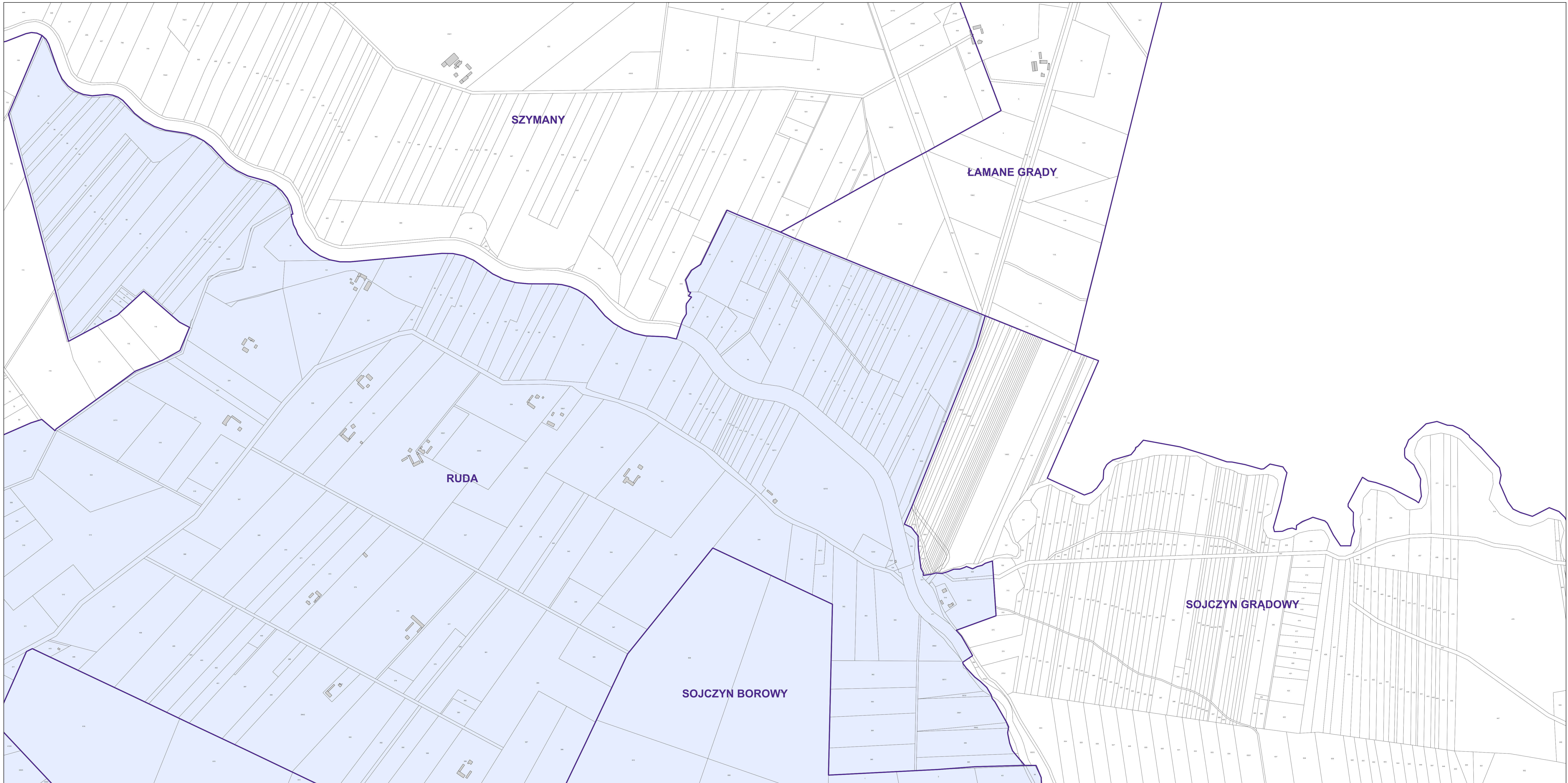


**OBSZAR ZDEGRADOWANY I OBSZAR REWITALIZACJI
GMINY GRAJEWO**




-  obszar rewitalizacji
-  obszar zdegradowany
-  granica obrębu ewidencyjnego
- POPOWO** nazwa obrębu ewidencyjnego

ARKUSZ 8

0 100 200 m
SKALA 1:5 000



**OBSZAR ZDEGRADOWANY I OBSZAR REWITALIZACJI
GMINY GRAJEWO**




-  obszar rewitalizacji
-  obszar zdegradowany
-  granica obrębu ewidencyjnego
- POPOWO** nazwa obrębu ewidencyjnego

ARKUSZ 9

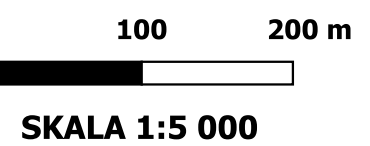
0 100 200 m
SKALA 1:5 000

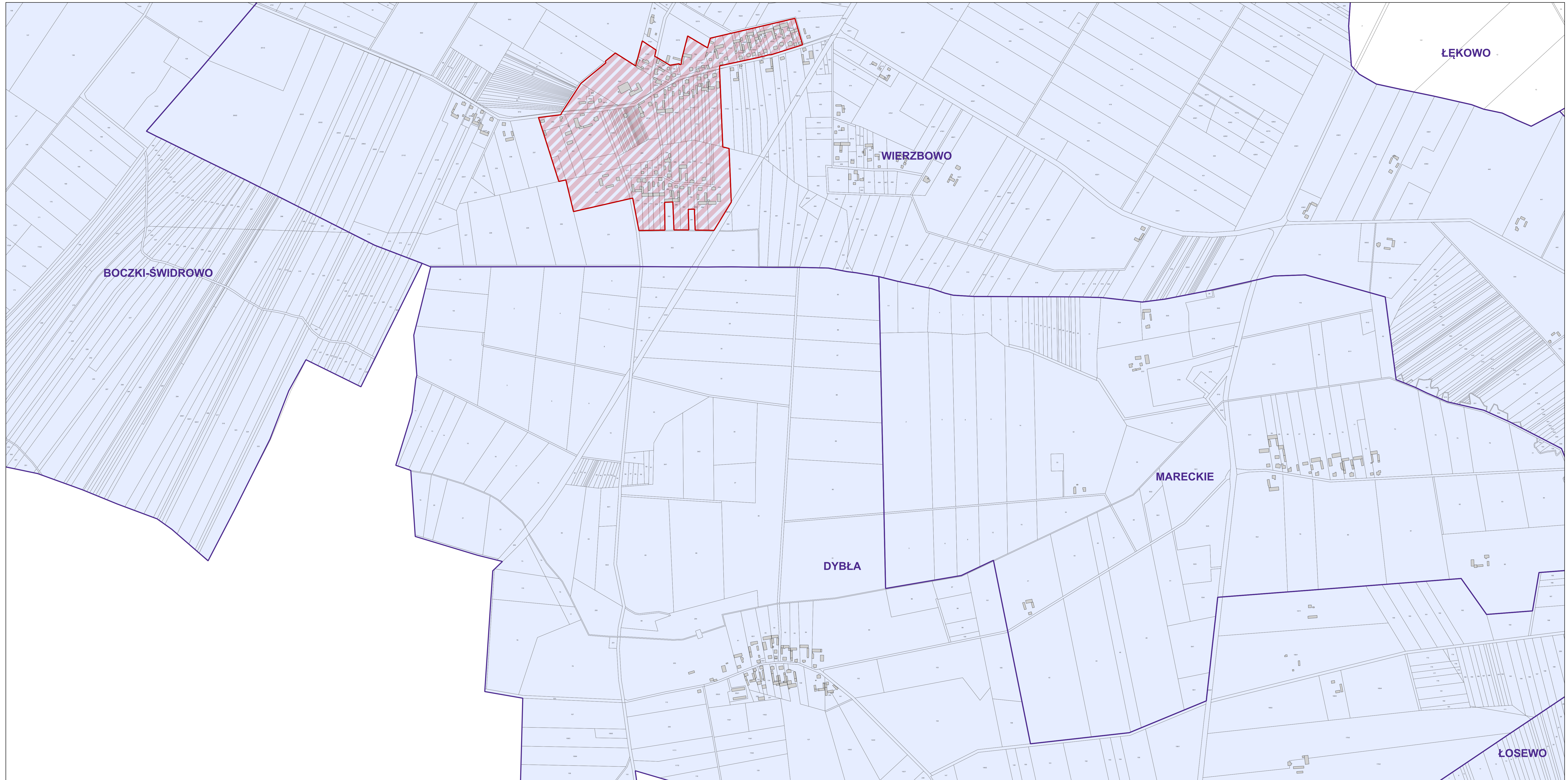


**OBSZAR ZDEGRADOWANY I OBSZAR REWITALIZACJI
GMINY GRAJEWO**

-  obszar rewitalizacji
-  obszar zdegradowany
-  granica obrębu ewidencyjnego
- POPOWO** nazwa obrębu ewidencyjnego

ARKUSZ 10

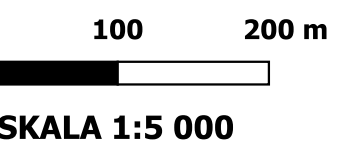


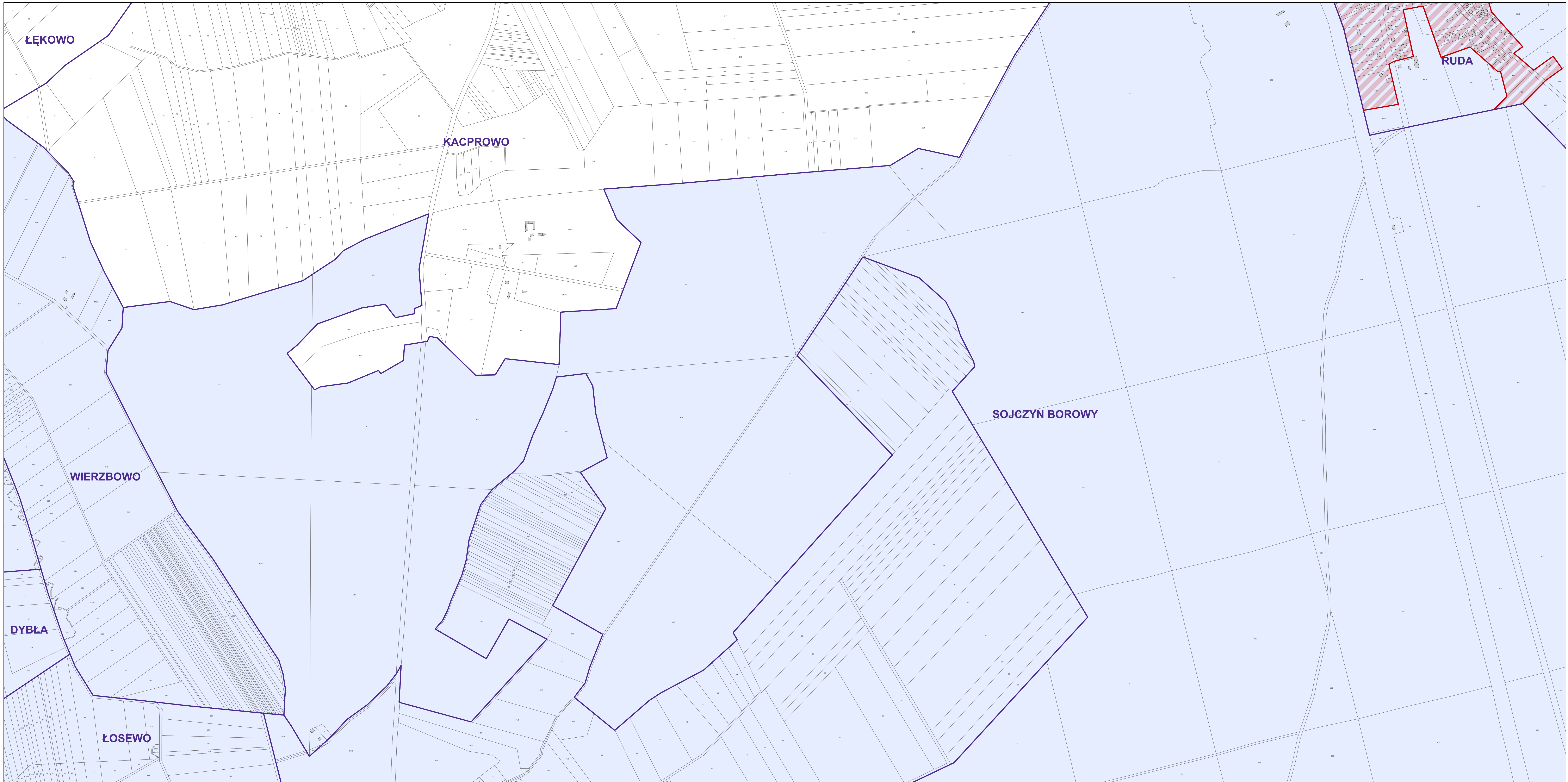


**OBSZAR ZDEGRADOWANY I OBSZAR REWITALIZACJI
GMINY GRAJEWO**




- obszar rewitalizacji
- obszar zdegradowany
- granica obrębu ewidencyjnego
- POPOWO** nazwa obrębu ewidencyjnego

ARKUSZ 11

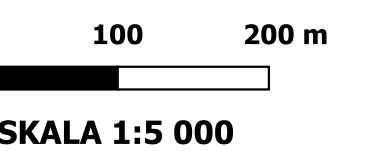


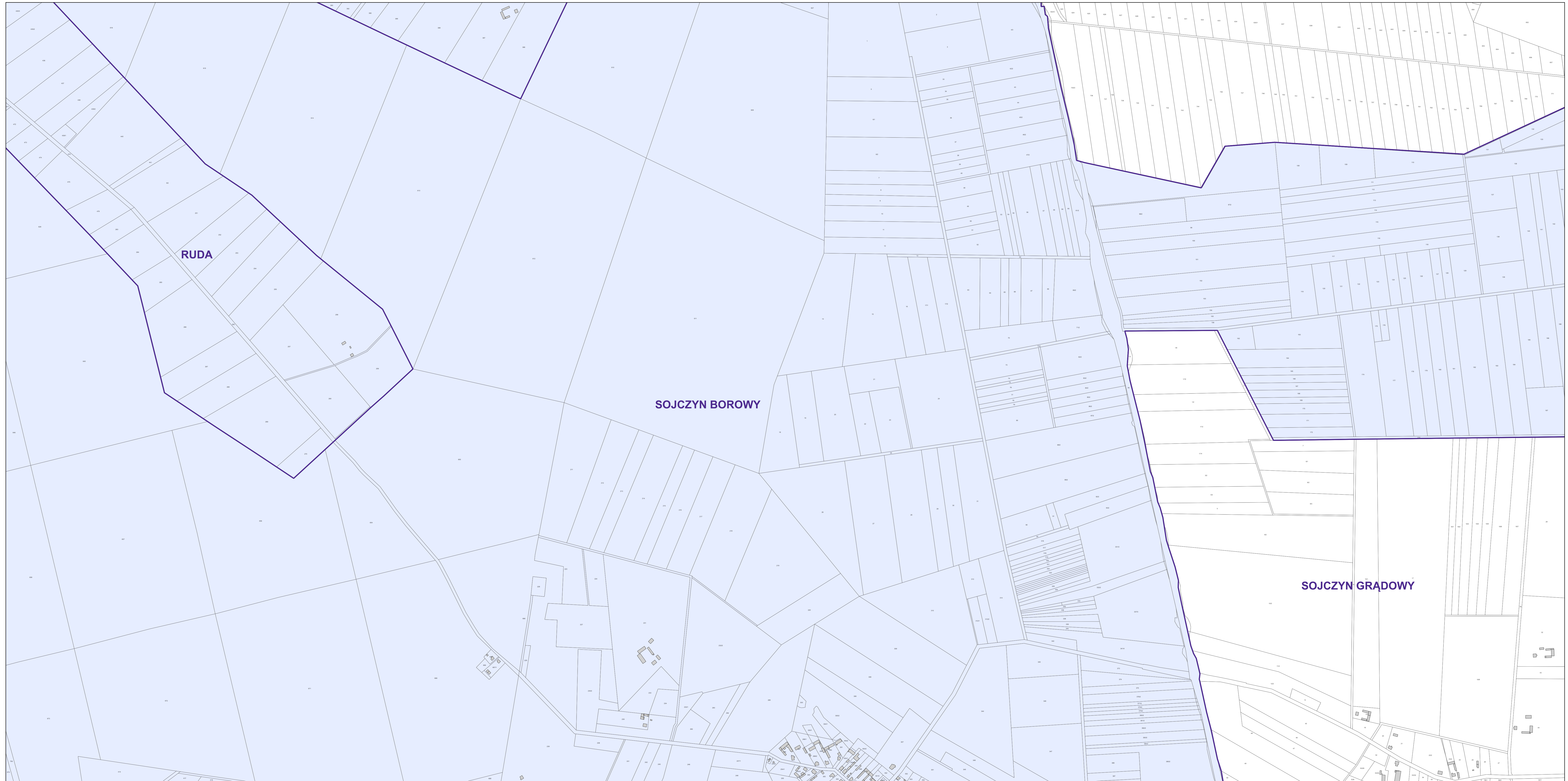


**OBSZAR ZDEGRADOWANY I OBSZAR REWITALIZACJI
GMINY GRAJEWO**




-  obszar rewitalizacji
-  obszar zdegradowany
-  granica obrębu ewidencyjnego
- POPOWO** nazwa obrębu ewidencyjnego

ARKUSZ 12

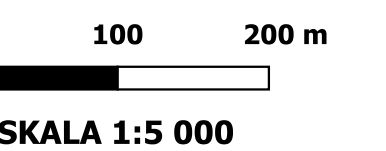


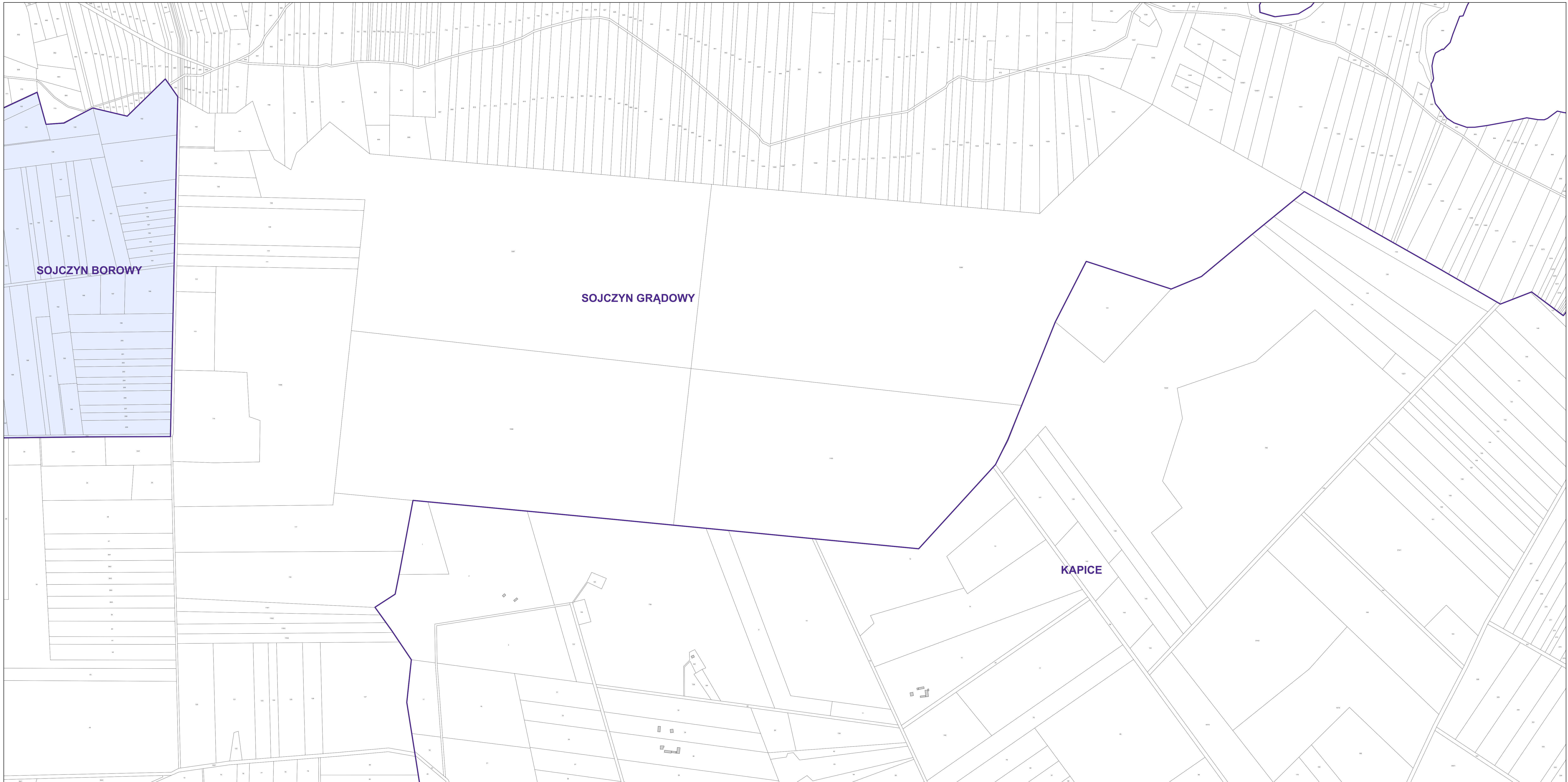


**OBSZAR ZDEGRADOWANY I OBSZAR REWITALIZACJI
GMINY GRAJEWO**




-  obszar rewitalizacji
-  obszar zdegradowany
-  granica obrębu ewidencyjnego
- POPOWO** nazwa obrębu ewidencyjnego

ARKUSZ 13

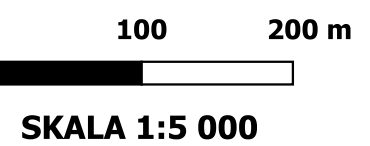


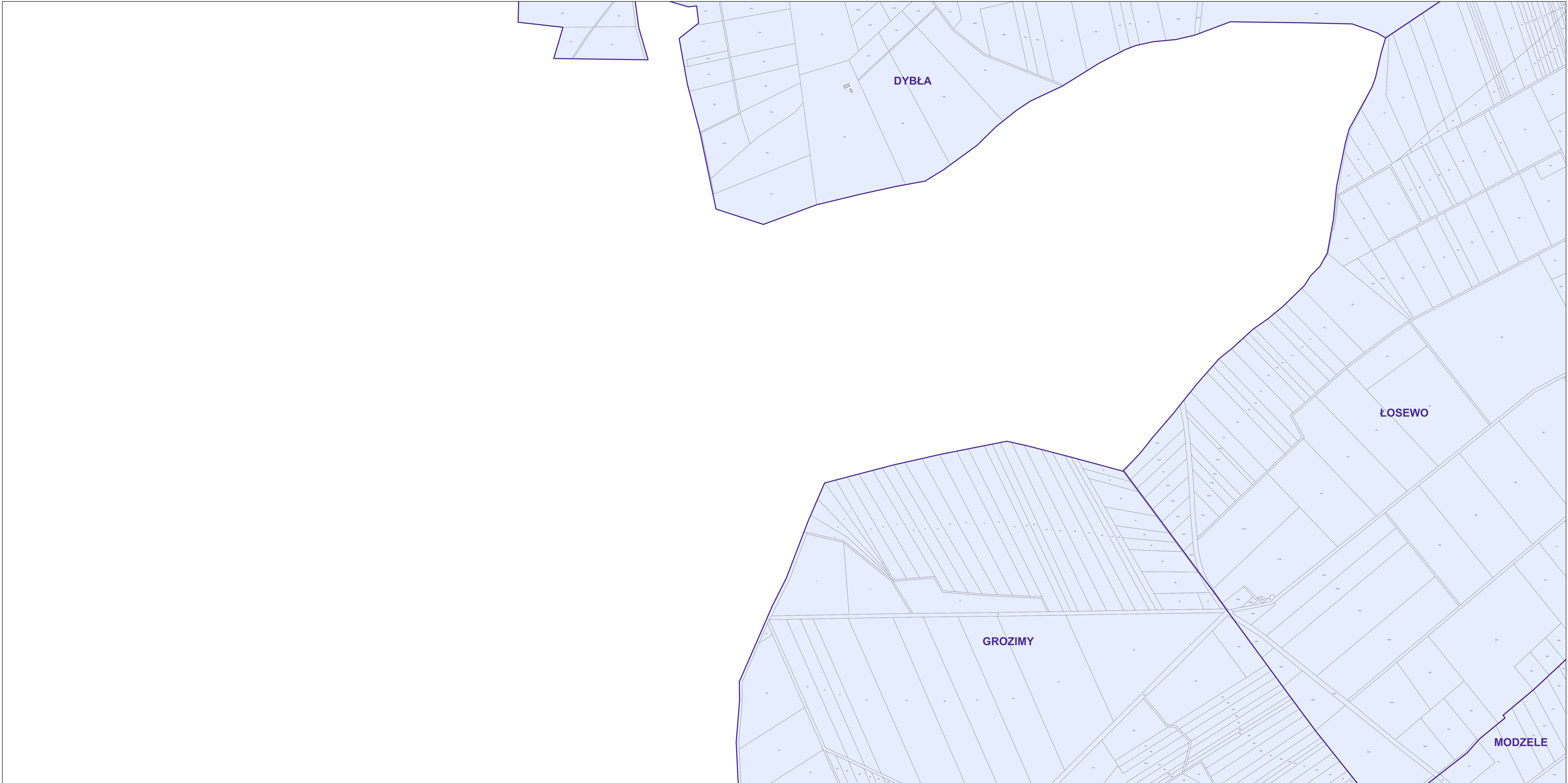


**OBSZAR ZDEGRADOWANY I OBSZAR REWITALIZACJI
GMINY GRAJEWO**




-  obszar rewitalizacji
-  obszar zdegradowany
-  granica obrębu ewidencyjnego
- POPOWO** nazwa obrębu ewidencyjnego

ARKUSZ 14



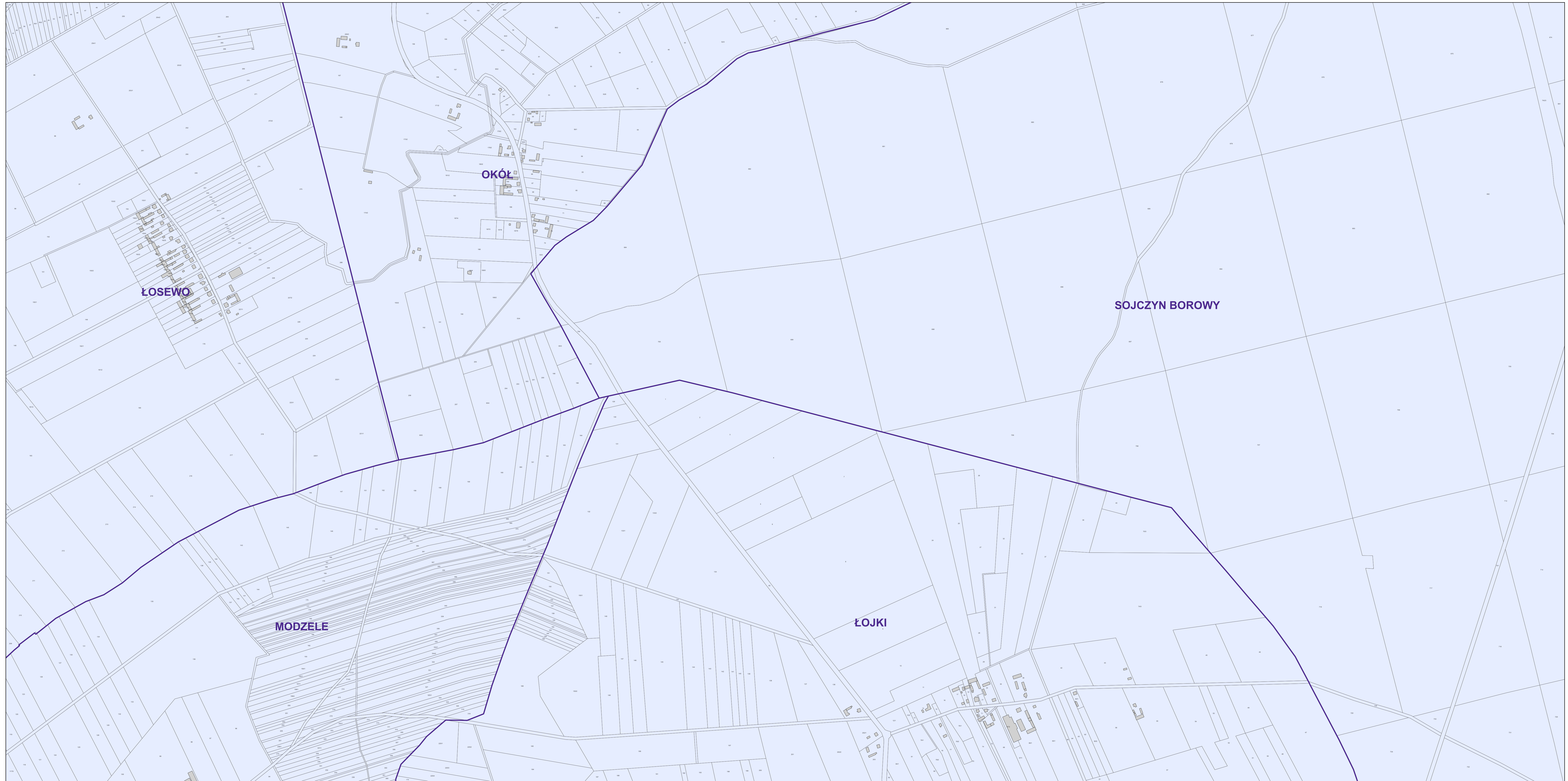


**OBSZAR ZDEGRADOWANY I OBSZAR REWITALIZACJI
GMINY GRAJEWO**




-  obszar rewitalizacji
-  obszar zdegradowany
-  granica obrębu ewidencyjnego
- POPOWO** nazwa obrębu ewidencyjnego

ARKUSZ 15

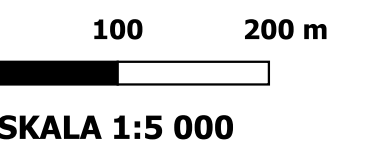
0 100 200 m
SKALA 1:5 000

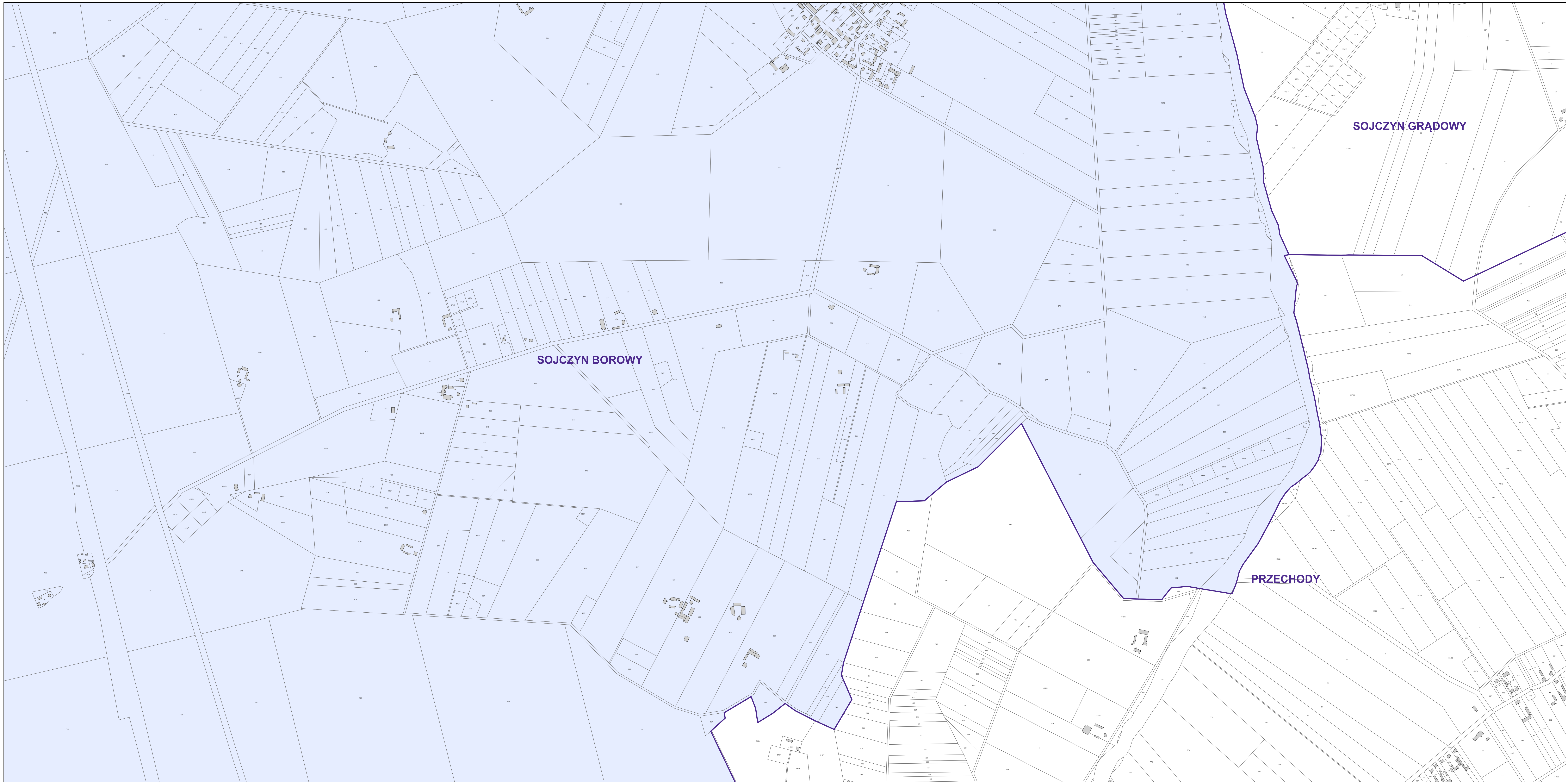


**OBSZAR ZDEGRADOWANY I OBSZAR REWITALIZACJI
GMINY GRAJEWO**



-  obszar rewitalizacji
-  granica obrębu ewidencyjnego
-  obszar zdegradowany
- POPOWO** nazwa obrębu ewidencyjnego

ARKUSZ 16

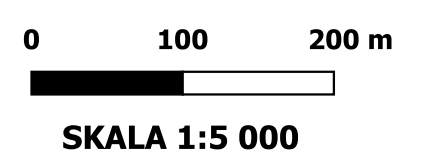


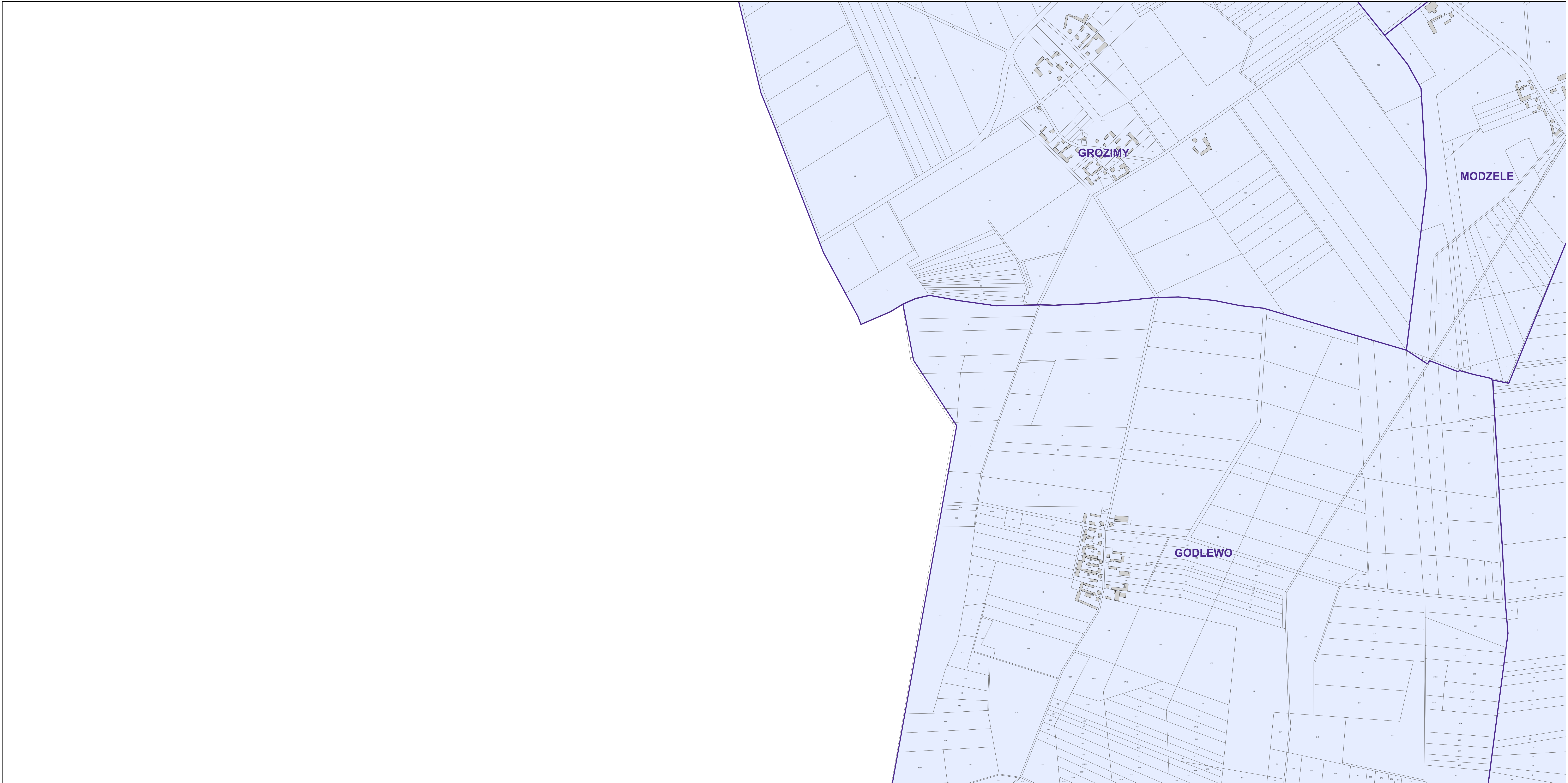


**OBSZAR ZDEGRADOWANY I OBSZAR REWITALIZACJI
GMINY GRAJEWO**




-  obszar rewitalizacji
-  obszar zdegradowany
-  granica obrębu ewidencyjnego
- POPOWO** nazwa obrębu ewidencyjnego

ARKUSZ 17

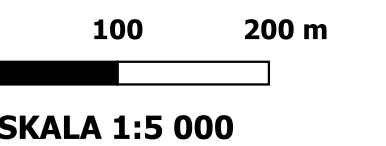


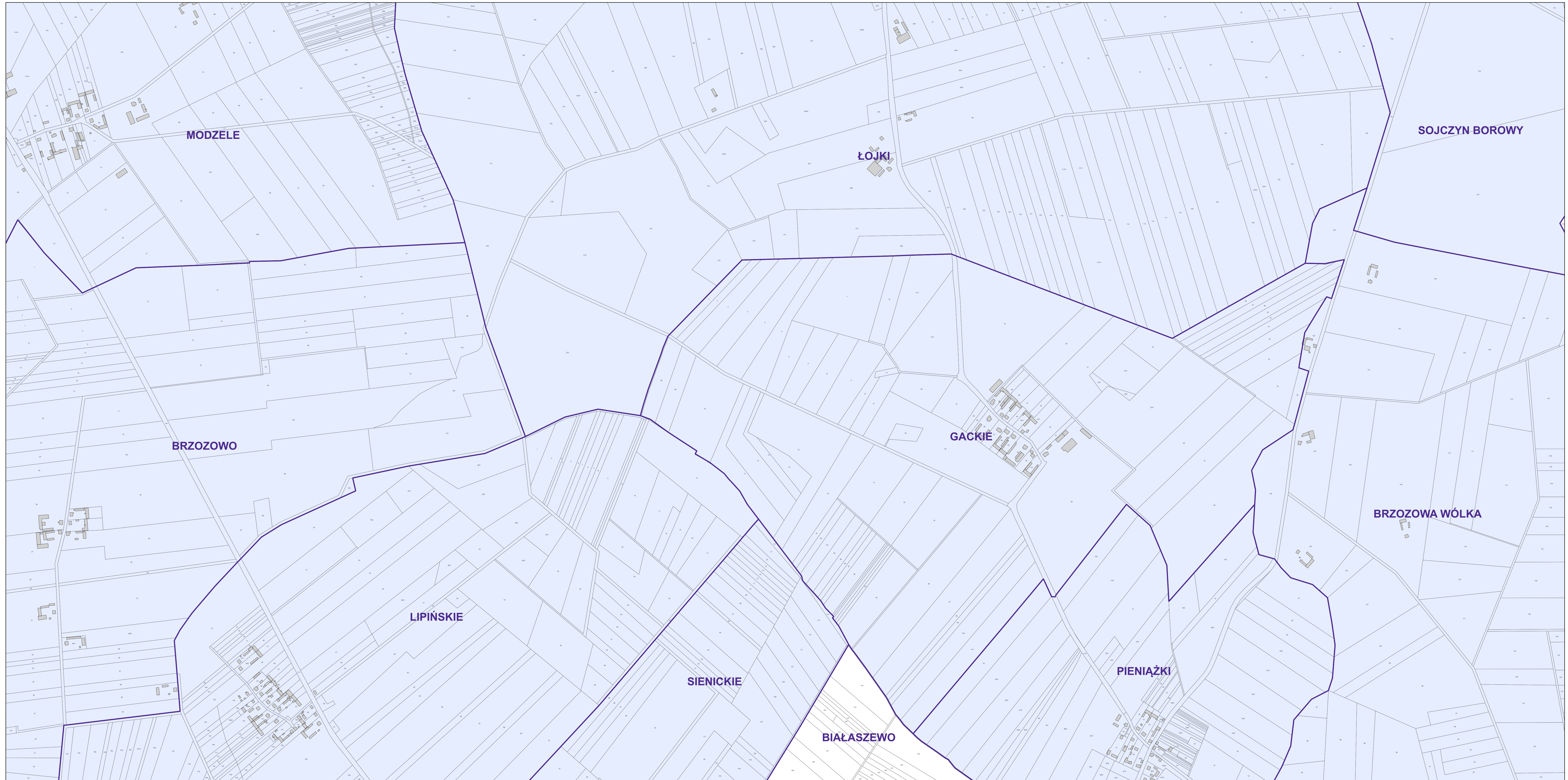


**OBSZAR ZDEGRADOWANY I OBSZAR REWITALIZACJI
GMINY GRAJEWO**




-  obszar rewitalizacji
-  obszar zdegradowany
-  granica obrębu ewidencyjnego
- POPOWO** nazwa obrębu ewidencyjnego

ARKUSZ 18



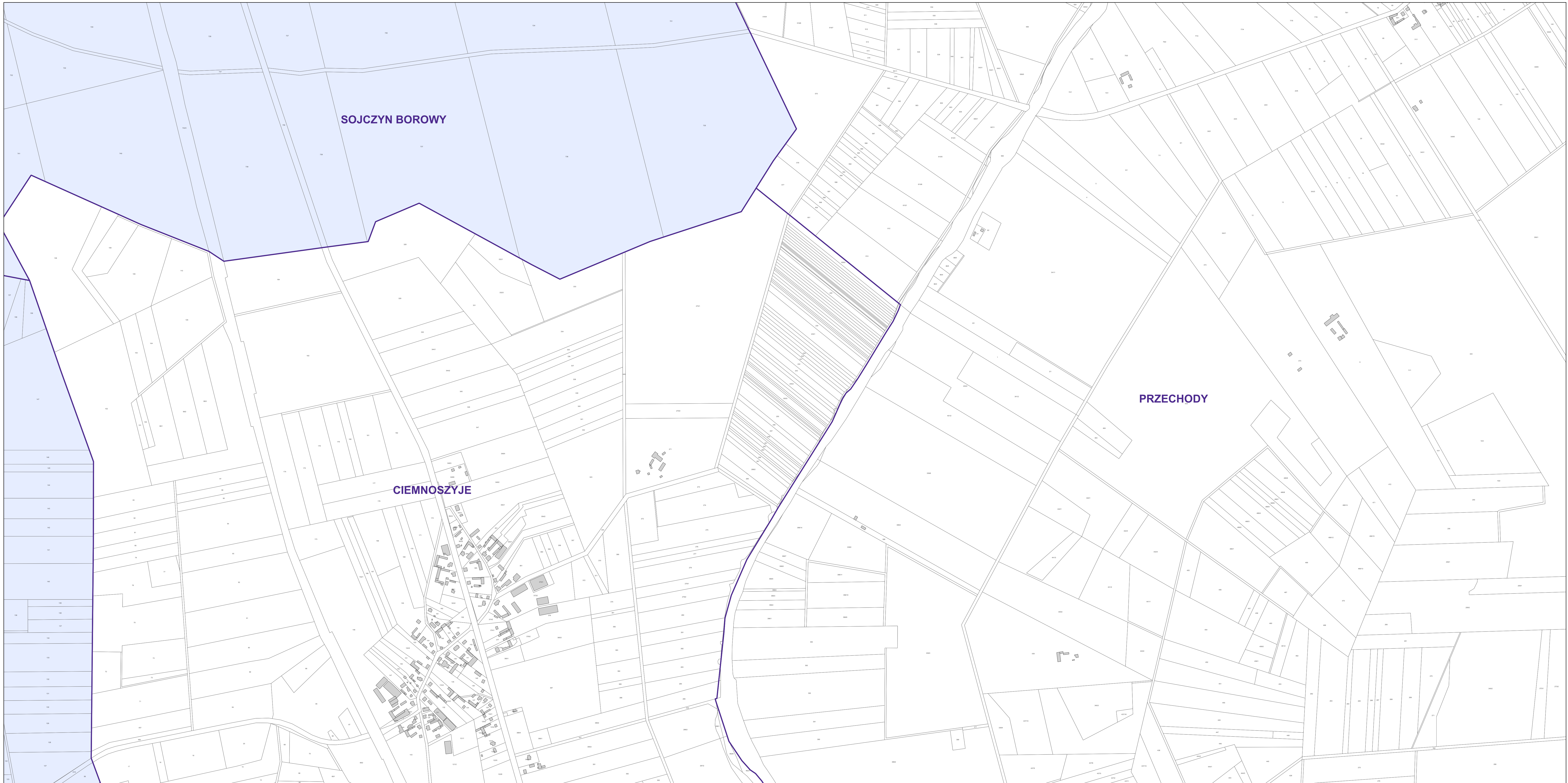


**OBSZAR ZDEGRADOWANY I OBSZAR REWITALIZACJI
GMINY GRAJEWÓ**




-  obszar rewitalizacji
-  obszar zdegradowany
-  granica obrębu ewidencyjnego
- POPOWO** nazwa obrębu ewidencyjnego

ARKUSZ 19

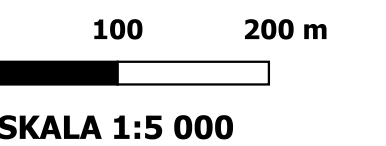
0 100 200 m
SKALA 1:5 000

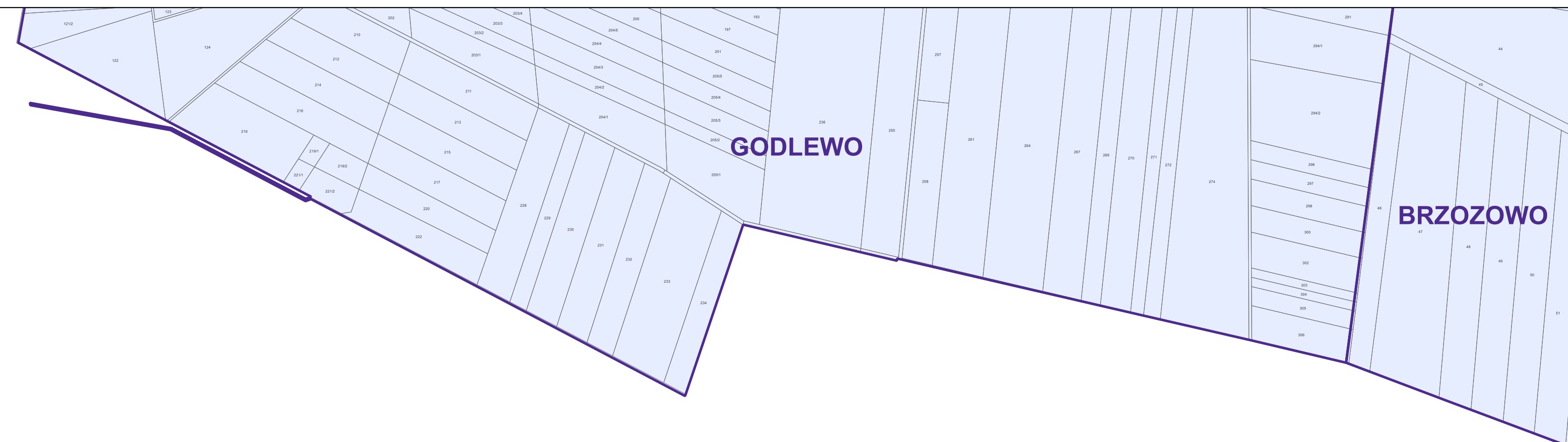


**OBSZAR ZDEGRADOWANY I OBSZAR REWITALIZACJI
GMINY GRAJEWO**




-  obszar rewitalizacji
-  obszar zdegradowany
-  granica obrębu ewidencyjnego
- POPOWO** nazwa obrębu ewidencyjnego

ARKUSZ 20

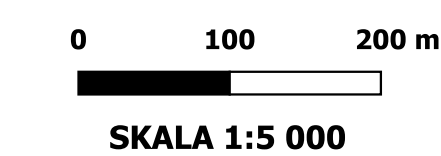


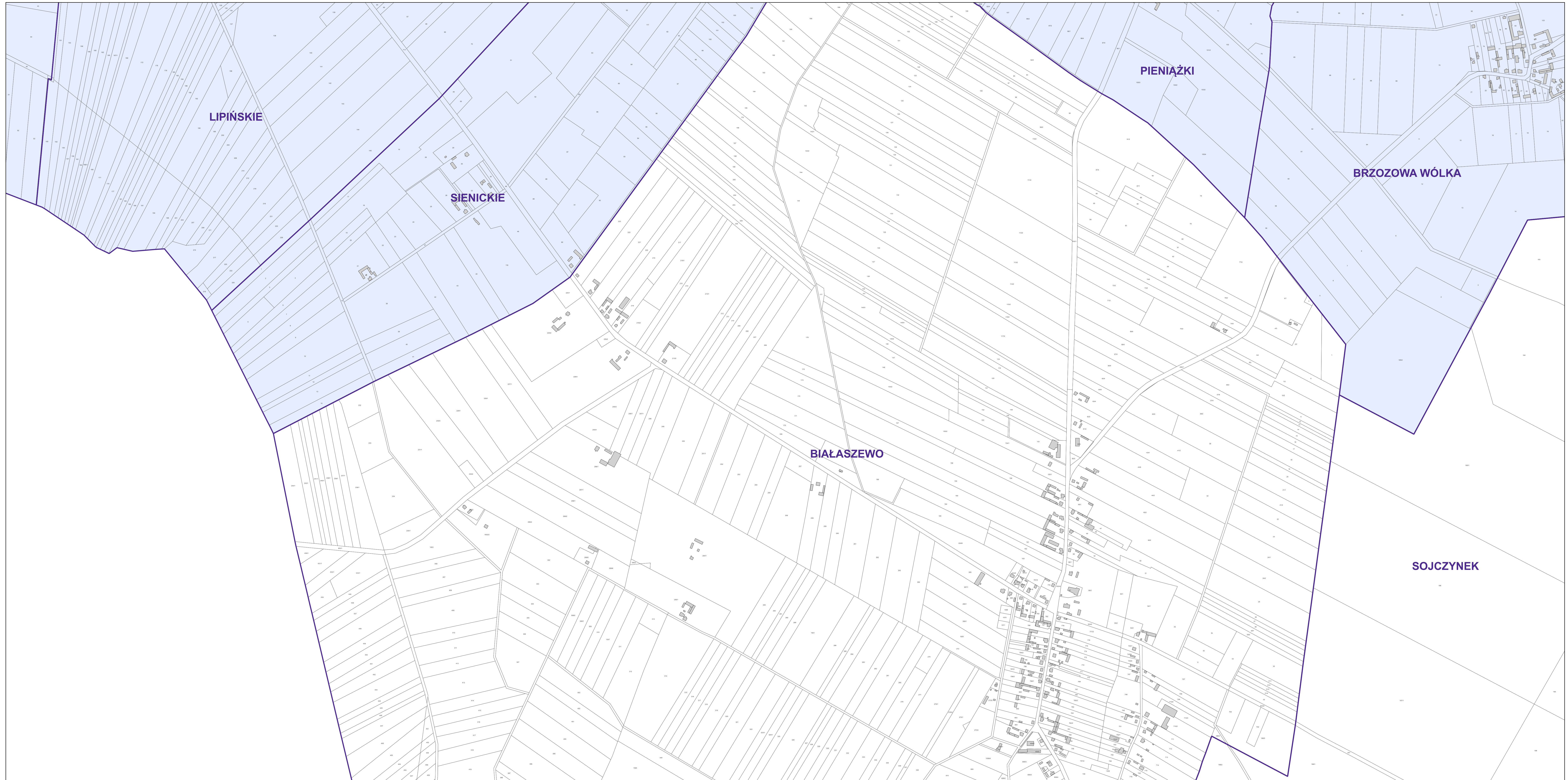


**OBSZAR ZDEGRADOWANY I OBSZAR REWITALIZACJI
GMINY GRAJEWO**




-  obszar rewitalizacji
-  obszar zdegradowany
-  granica obrębu ewidencyjnego
- POPOWO** nazwa obrębu ewidencyjnego

ARKUSZ 21





**OBSZAR ZDEGRADOWANY I OBSZAR REWITALIZACJI
GMINY GRAJEWO**




- | | |
|--|--|
|  obszar rewitalizacji |  granica obrębu ewidencyjnego |
|  obszar zdegradowany | POPOWO nazwa obrębu ewidencyjnego |

ARKUSZ 22

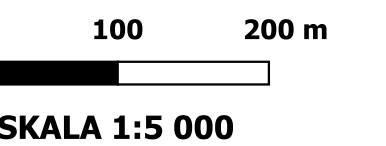
0 100 200 m
SKALA 1:5 000



**OBSZAR ZDEGRADOWANY I OBSZAR REWITALIZACJI
GMINY GRAJEWO**

-  obszar rewitalizacji
-  obszar zdegradowany
-  granica obrębu ewidencyjnego
- POPOWO** nazwa obrębu ewidencyjnego

ARKUSZ 23



UZASADNIENIE

Gmina Grajewo przystąpi do sporządzania „Gminnego Programu Rewitalizacji Gminy Grajewo do 2030” (GPR), dzięki któremu będzie istniała możliwość ubiegania się o pozyskanie środków zewnętrznych z programów unijnych i krajowych. Ważnym elementem GPR jest diagnoza przeprowadzana na potrzeby wyznaczenia obszaru zdegradowanego i obszaru rewitalizacji, której celem jest zidentyfikowanie tych miejsc w gminie, w których występuje szczególna koncentracja zjawisk kryzysowych. W związku z wejściem w życie ustawy z dnia 9 października 2015 r. o rewitalizacji, wszelkie zamierzenia gminy związane z przygotowaniem, koordynowaniem i tworzeniem warunków do prowadzenia działań z zakresu rewitalizacji wymagają wyznaczenia w drodze uchwały obszaru zdegradowanego i obszaru rewitalizacji. Uchwała ta stanowi akt prawa miejscowego. Chcąc właściwie ocenić skalę potrzeb w zakresie rewitalizacji oraz określić obszar gminy wymagający interwencji i kompleksowego działania, przeprowadzona została szczegółowa diagnoza całej gminy, obejmująca swoim zakresem pięć sfer, w tym przede wszystkim sferę społeczną oraz sfery: gospodarczą, środowiskową, przestrzenno-funkcjonalną i techniczną. Wyznaczone podobszary cechują się szczególną koncentracją negatywnych zjawisk, mają istotne znaczenie z punktu widzenia rozwoju lokalnego gminy, a także zgodnie z przesłankami wynikającymi z ustawy o rewitalizacji stanowią nie więcej niż 20% powierzchni gminy i są zamieszkałe przez nie więcej niż 30% liczby mieszkańców. Wyznaczone obszary są fundamentem przystąpienia do sporządzenia Gminnego Programu Rewitalizacji Gminy Grajewo do 2030. Program rewitalizacji to opracowany i uchwalony przez samorząd lokalny wieloletni program działań zmierzający do wyprowadzenia obszarów zdegradowanych ze stanu kryzysu oraz stworzenia warunków do ich dalszego rozwoju. Objęcie danego obszaru programem rewitalizacji stanowi podstawę wspierania go poprzez programy unijne i instrumenty krajowe lub korzystania z preferencji w innych instrumentach, programach i działaniach sektorowych. Program rewitalizacji ujmuje działania w sposób kompleksowy tak, aby nie pomijać aspektu społecznego, ekonomicznego, przestrzennego, technicznego, środowiskowego związanego zarówno z danym obszarem, jak i jego otoczeniem. Celem rewitalizacji jest pobudzenie, uruchomienie mechanizmów rozwojowych, które sprawią, że nawet po zakończeniu interwencji, obszar będzie nadal się rozwijał. Niezbędnym elementem procesów rewitalizacyjnych jest prowadzenie działań o charakterze społecznym ukierunkowanym na mieszkańców.