

Projekt

z dnia 18 października 2024 r.

Zatwierdzony przez

**UCHWAŁA NR
RADY GMINY GRAJEWO**

z dnia 18 października 2024 r.

w sprawie zaliczenia drogi do kategorii dróg gminnych

Na podstawie art. 18 ust. 2 pkt 15 ustawy z dnia 8 marca 1990 r. o samorządzie gminnym (t.j. Dz. U. z 2024 r. poz. 1465) oraz art. 7 ust. 1 i 2 ustawy z dnia 21 marca 1985 r. o drogach publicznych (t.j. Dz. U. z 2024 r. poz. 320), po zasięgnięciu opinii Zarządu Powiatu Grajewskiego uchwała się co następuje:

§ 1. Zaliczyć do kategorii dróg gminnych: drogę wewnętrzną o numerze ewidencyjnym 19/1 położoną w ciągu drogi gminnej w miejscowości Popowo, od drogi wojewódzkiej nr 665 do działki nr 356.




§ 2. Położenie i przebieg drogi wymienionej w §1 został określony w załączniku do niniejszej uchwały.

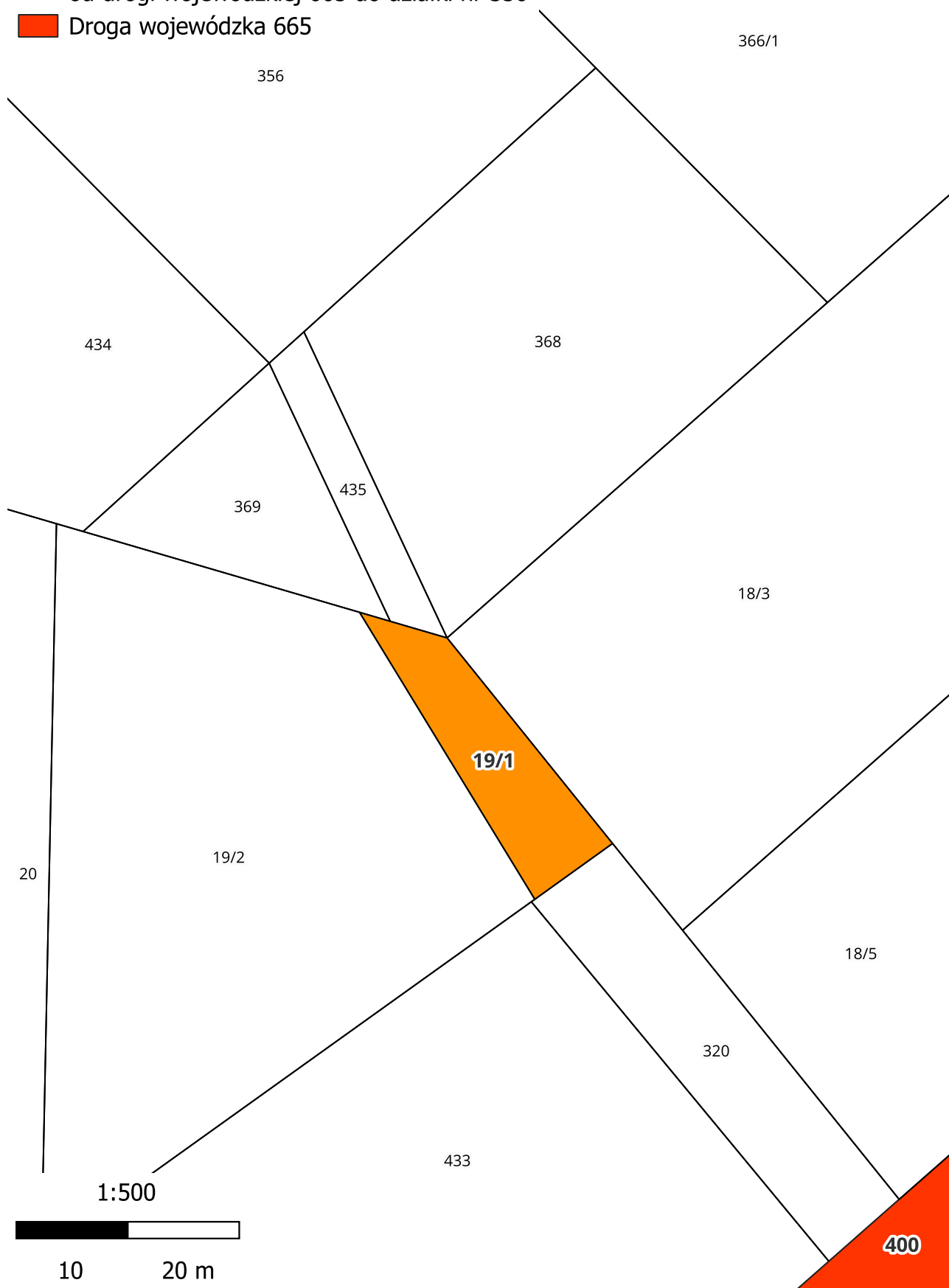
§ 3. Wykonanie uchwały powierza się Wójtowi Gminy Grajewo.

§ 4. Uchwała wchodzi w życie po upływie 14 dni od ogłoszenia w Dzienniku Urzędowym Województwa Podlaskiego.

Przewodniczący Rady

Przemysław Łajewski

-  Granice działek ewidencyjnych
-  Droga wewnętrzna w ciągu drogi gminnej od drogi wojewódzkiej 665 do działki nr 356
-  Droga wojewódzka 665



UZASADNIENIE

Działka o nr ew. 19/1 w obrębie miejscowości Popowo powstała w wyniku podziału nieruchomości gminnej na podstawie art. 93 ust.3 ustawy o gospodarce nieruchomościami (Dz. U. z 2024 r. poz. 1145) zgodnie z decyzją Wójta Gminy Grajewo nr R.6831.8.2014 z dnia 09.09. 2014 r.

Ww. działka stanowi drogą wewnętrzną i położona jest w ciągu drogi gminnej publicznej.

Zatem zasadnym byłoby włączenie tego terenu do pasa drogowego drogi gminnej, aby ujednolicić stan prawny drogi gminnej publicznej.